



## ООО "ЗЕМЛЕМЕР"

Свидетельство о допуске к работам в области инженерных изысканий № 080-01/И-038  
Свидетельство о допуске к работам по подготовке проектной документации №102-01/П-176

---

*Заказчик: ООО "БрянскАгрострой"*

*Объект: «Внешнее электроснабжение 110/10 кВ с двумя ВЛ 110 кВ и Трансформаторной подстанции ПС 110/10 кВ мощностью 2х63 МВт объекта: Сельскохозяйственный комплекс по выращиванию, убою и переработке свиней (мясохладобойня). Мясохладобойня мощностью 4,5 млн. голов в год по убою и переработке свиней, вблизи н.п. Черницыно Октябрьского района Курской области». ВЛ 110 кВ Курская – Мираторг. II этап.*

## *ПРОЕКТ МЕЖЕВАНИЯ ТЕРРИТОРИИ*

*Основная часть*

*20190710-02-ПМТ1*

*Курск 2019г.*



# ООО "ЗЕМЛЕМЕР"

Свидетельство о допуске к работам в области инженерных изысканий № 080-01/И-038  
Свидетельство о допуске к работам по подготовке проектной документации №102-01/П-176

ПРИЛОЖЕНИЕ 2  
УТВЕРЖДЕНО  
Постановлением Администрации  
Курской области  
№ \_\_\_\_\_ от \_\_\_\_\_.

Заказчик: ООО "БрянскАгрострой"

Объект: «Внешнее электроснабжение 110/10 кВ с двумя ВЛ 110 кВ и Трансформаторной подстанции ПС 110/10 кВ мощностью 2х63 МВт объекта: Сельскохозяйственный комплекс по выращиванию, убою и переработке свиней (мясохладобойня). Мясохладобойня мощностью 4,5 млн. голов в год по убою и переработке свиней, вблизи н.п. Черницыно Октябрьского района Курской области». ВЛ 110 кВ Курская – Мираторг. II этап.

## ПРОЕКТ МЕЖЕВАНИЯ ТЕРРИТОРИИ

Основная часть

20190710-02-ПМТ1

Ген. директор ООО "ЗЕМЛЕМЕР"

Карпушин А.П.

Исполнитель

Басов Д.В.

Курск 2019г.

## СОСТАВ ПРОЕКТА МЕЖЕВАНИЯ ТЕРРИТОРИИ

№п/п	Наименование документа	страница
<i>Основная часть.</i>		
1	Пояснительная записка.	3-13
2	Чертеж межевания территории	14-18
<i>Материалы по обоснованию.</i>		
3	План фактического использования территории	3-36
4	Ведомость координат частей земельных участков для строительства линейного объекта (МСК 46)	37-39
5	Ведомость координат частей земельных участков для размещения линейного объекта (МСК 46)	40-42

						20190710-02-ПМТ 1					
						Проект межевания территории «Внешнее электроснабжение 110/10 кВ с двумя ВЛ 110 кВ и Трансформаторной подстанции ПС 110/10 кВ мощностью 2х63 МВт объекта: Сельскохозяйственный комплекс по выращиванию, убою и переработке свиней (мясохладобойня). Мясохладобойня мощностью 4,5 млн. голов в год по убою и переработке свиней, вблизи н.п. Черницыно Октябрьского района Курской области». ВЛ 110 кВ Курская - Мираторг. II этап.					
Изм.	Колуч	Лист	№ док	Подп.	Дата						
						Заказчик:			заказ	Лист	Листов
Директор	Карпушин					ООО "БрянскАгрострой"				-	1
Проверил	Косарев А.					Содержание проекта			ООО "ЗЕМЛЕМЕР"		
Исполнитель	Басов Д.										

Комплекс землеустроительных работ по составлению схемы расположения и вычислению площади полосы отвода для строительства объекта проводились в отношении объекта: "Внешнее электроснабжение 110/10 кВ с двумя ВЛ 110 кВ и Трансформаторной подстанции ПС 110/10 кВ мощностью 2х63 МВт объекта: Сельскохозяйственный комплекс по выращиванию, убою и переработке свиней (мясохладобойня). Мясохладобойня мощностью 4,5 млн. голов в год по убою и переработке свиней, вблизи н.п. Черницыно Октябрьского района Курской области». ВЛ 110 кВ Курская - Мираторг. II этап. выполнило ООО «ЗЕМЛЕМЕР» на основании договора № 5067/19-Ю от 10.07.2019г.

В соответствии с приказом министерства экономического развития РФ от 1 сентября 2014 г. № 540 "Об утверждении классификатора видов разрешенного использования земельных участков, запрашиваемый вид разрешенного использования: коммунальное обслуживание. Категория земель - земли с/х назначения, земли промышленности, энергетики, транспорта, связи, радиовещания, телевидения, информатики, земли для обеспечения космической деятельности, земли обороны, безопасности и земли иного специального назначения.

Чертеж проекта межевания территории изготовлен в масштабе 1:5000, составлен на кадастровой основе, представляющей собой кадастровый план испрашиваемой территории с указанными на ней сведениями о границах и кадастровых номерах земельных участков, попадающих в полосу отвода для размещения линейных объектов. При составлении схемы использованы сведения о ситуации местности из материалов топографо-геодезических изысканий. Топологическая и кадастровая основы явились обосновывающим базисом для формирования проектных границ земельных участков и планирования дальнейших мероприятий и юридических действий по их образованию (стоящих на кадастровом учете) земельных участков и предоставлению испрашиваемых образуемых участков. Полоса отвода устанавливалась в согласно:

- Градостроительный кодекс РФ от 29.12.2004 N 190-ФЗ (ред. от 19.12.2016) (с изм. и доп., вступ. в силу с 01.01.2017)
- Правил землепользования и застройки МО Черницынский сельсовет Октябрьского района Курской области.
- Правил землепользования и застройки МО Лобазовский сельсовет Октябрьского района Курской области.
- Правил землепользования и застройки МО Панинский сельсовет Медвенского района Курской области.
- Правил землепользования и застройки МО Амосовский сельсовет Медвенского района Курской области.
- Сводом правил СП 42.13330.2011 «Градостроительство. Планировка и застройка городских и сельских поселений». Актуализированная редакция СНиП 2.07.01-89\*;
- СанПиН 2.2.1/2.1.1.1200-03 «Санитарно-защитные зоны и санитарная классификация предприятий, сооружений и иных объектов», утвержденных Главным государственным санитарным врачом Российской Федерации 30.03.2003г., в редакции 2012г.;

- СП 4.13130 «Система противопожарной защиты. Ограничение распространения пожара на объектах защиты. Требования к объемно-планировочным и конструктивным решениям»;
- СНиП 11-04-2003 «Инструкция о порядке разработки, согласования, экспертизы и утверждения градостроительной документации»
- Нормы отвода земель, для электрических сетей напряжением 0,38–750 кВ №14278 тм–т1

Проект разработан с учетом постановления правительства РФ от 30 июля 2009г. №621 «Об утверждении формы карты (плана) объекта землеустройства и требований к ее составлению», Постановлением Правительства РФ от 20 августа 2009г. М688 «Об утверждении правил установления на местности границ объектов землеустройства».

Работы выполнены в соответствии с требованиями: «Инструкция по межеванию земель»-1996г.; «Требования к оформлению документов о межевании, предоставляемых для постановки земельных участков на кадастровый учет» - приказ Росземкадастра №-П\327 от 02.10.2002г.; «Методические рекомендации по проведению межевания объектов землеустройства» от 17.02.2003г.с учетом утвержденных изменений от 18.04.2003 года.

*Система координат МСК –46.*

*Площадь образуемых земельных для строительства участков вычислена по координатам углов поворотов границы на персональном ЭВМ по программе Digital и составила по фактически сложившийся границе на момент выполнения работ 226618м<sup>2</sup>.*

*Площадь территории для размещения линейного объекта вычислена по координатам углов поворотов границы на персональном ЭВМ по программе Digital и составила по фактически сложившейся границе на момент выполнения работ 795м<sup>2</sup>.*

**Экспликация земельных участков для строительства линейного объекта**

<i>Условный номер земельного участка</i>	<i>Площадь участка под строительство м<sup>2</sup></i>	<i>Кадастровый квартал</i>	<i>Кадастровый номер участков сторонних землепользователей</i>	<i>Землепользователь (собственник)</i>	<i>Вид разрешенного использования образуемого земельного участка или части земельного участка</i>	<i>Адрес (местоположение)</i>	<i>Категория</i>
ЗУ1	19075	46:17:111208	-	неразграниченные государственные земли	коммунальное обслуживание	обл. Курская, р-н Октябрьский, с/с Черницынский	земли с/х назначения
ЗУ2(1)	2127	46:17:061001	-	неразграниченные государственные земли	коммунальное обслуживание	Курская обл, Октябрьский р-н, с/с Лобазовский	земли с/х назначения
ЗУ2(2)	318	46:17:061001	-	неразграниченные государственные земли	коммунальное обслуживание	Курская обл, Октябрьский р-н, с/с Лобазовский	земли с/х назначения
ЗУ2(3)	4186	46:17:061004	-	неразграниченные государственные земли	коммунальное обслуживание	Курская обл, Октябрьский р-н, с/с Лобазовский	земли с/х назначения
ЗУ2(4)	709	46:17:061004; 46:17:061005	-	неразграниченные государственные земли	коммунальное обслуживание	Курская обл, Октябрьский р-н, с/с Лобазовский	земли с/х назначения
ЗУ2(5)	1419	46:17:061005	-	неразграниченные государственные земли	коммунальное обслуживание	Курская обл, Октябрьский р-н, с/с Лобазовский	земли с/х назначения
ЗУ2(6)	1525	46:17:061005	-	неразграниченные государственные земли	коммунальное обслуживание	Курская обл, Октябрьский р-н, с/с Лобазовский	земли с/х назначения
ЗУ2(7)	83	46:17:061005	-	неразграниченные государственные земли	коммунальное обслуживание	Курская обл, Октябрьский р-н, с/с Лобазовский	земли с/х назначения
ЗУ3(1)	200	46:15:121003	-	неразграниченные государственные земли	коммунальное обслуживание	Курская область, р-н Медвенский, Панинский сельсовет	земли с/х назначения
ЗУ3(2)	1697	46:15:121005	-	неразграниченные государственные земли	коммунальное обслуживание	Курская область, р-н Медвенский, Панинский сельсовет	земли с/х назначения
:859/чзу1	834	-	46:17:000000:859	ООО "Мираторг-Курск"	для строительства ВЛ	Курская обл, Октябрьский р-н, с/с Черницынский	земли с/х назначения
:915(1)/чзу2	25348	-	46:17:000000:915(1)	ООО "Мираторг-Курск"	для строительства ВЛ	Курская обл, Октябрьский р-н, с/с Черницынский	земли с/х назначения
:3/чзу3	10082	-	46:17:061001:3	Сведения о правообладателе отсутствуют	для строительства ВЛ	Курская обл, Октябрьский р-н, с/с Лобазовский	земли с/х назначения
:903/чзу4	65	-	46:17:000000:903	Сведения о правообладателе отсутствуют	для строительства ВЛ	Курская обл, Октябрьский р-н, с/с Черницынский	земли с/х назначения

Согласовано

Инт. № подл.	Подпись и дата	Взам. инв. №









**Экспликация земельных участков для размещения линейного объекта**

Условный номер земельного участка	Площадь участка под строительство м <sup>2</sup>	Кадастровый квартал	Кадастровый номер участков сторонних землепользователей	Землепользователь (собственник)	Вид разрешенного использования образуемого земельного участка или части земельного участка	Адрес (местоположение)	Категория	
1	17	46:17:111208	-	неразграниченные государственные земли	коммунальное обслуживание	обл. Курская, р-н Октябрьский, с/с Черницынский	земли с/х назначения	
2	17		-		коммунальное обслуживание		земли с/х назначения	
3	17		-		коммунальное обслуживание		земли с/х назначения	
4	17		-		коммунальное обслуживание		земли с/х назначения	
5	17		-		коммунальное обслуживание		земли с/х назначения	
6	17		-		коммунальное обслуживание		земли с/х назначения	
7	62		-		коммунальное обслуживание		земли с/х назначения	
8	17		-		коммунальное обслуживание		земли с/х назначения	
9	17		-		коммунальное обслуживание		земли с/х назначения	
10	17		-		коммунальное обслуживание		земли с/х назначения	
11	23	46:17:061001	-		коммунальное обслуживание	Курская обл, Октябрьский р-н, с/с Лобазовский	земли с/х назначения	
12	62	46:17:061004	-		коммунальное обслуживание		земли с/х назначения	
13	17		-		коммунальное обслуживание		земли с/х назначения	
14	17		-		коммунальное обслуживание		земли с/х назначения	
15	3		46:17:061005		-		коммунальное обслуживание	земли с/х назначения
16	17	-			коммунальное обслуживание		земли с/х назначения	
17	11	46:15:121005	-		коммунальное обслуживание		Курская область, р-н Медвенский, Панинский сельсовет	земли с/х назначения
18	17		-		коммунальное обслуживание		Курская область, р-н Медвенский, Панинский сельсовет	земли с/х назначения
19	62	-	46:17:000000:859	ООО "Мираторг-Курск"	для размещения ВЛ	Курская обл, Октябрьский р-н, с/с Черницынский	земли с/х назначения	
20	17	-	46:17:000000:915(1)	ООО "Мираторг-Курск"	для размещения ВЛ	Курская обл, Октябрьский р-н, с/с Черницынский	земли с/х назначения	
21	62	-			для размещения ВЛ		земли с/х назначения	
22	17	-			для размещения ВЛ		земли с/х назначения	
23	17	-			для размещения ВЛ		земли с/х назначения	
24	17	-			для размещения ВЛ		земли с/х назначения	
25	17	-			для размещения ВЛ		земли с/х назначения	
26	17	-			для размещения ВЛ		земли с/х назначения	
27	17	-			для размещения ВЛ		земли с/х назначения	
28	17	-			для размещения ВЛ		земли с/х назначения	
29	17	-			для размещения ВЛ		земли с/х назначения	
30	17	-			для размещения ВЛ		земли с/х назначения	
31	17	-			для размещения ВЛ		земли с/х назначения	
32	17	-			для размещения ВЛ		земли с/х назначения	
33	17	-			для размещения ВЛ		земли с/х назначения	
34	17	-			для размещения ВЛ		земли с/х назначения	

Согласовано

Инт. № подл.	Подпись и дата	Взам. инв. №



**Экспликация земельных участков для размещения линейного объекта**

Условный номер земельного участка	Площадь участка под строительство м <sup>2</sup>	Кадастровый квартал	Кадастровый номер участков сторонних землепользователей	Землепользователь (собственник)	Вид разрешенного использования образуемого земельного участка или части земельного участка	Адрес (местоположение)	Категория
68	17	-	46:17:061005:60(5)	ООО "Курск-Агро"	для размещения ВЛ	Курская обл, Октябрьский р-н, с/с Лобазовский	земли с/х назначения
69	17	-	46:17:061005:60(15)	ООО "Курск-Агро"	для размещения ВЛ	Курская обл, Октябрьский р-н, с/с Лобазовский	земли с/х назначения
70	17	-	46:17:061005:60(13)	ООО "Курск-Агро"	для размещения ВЛ	Курская обл, Октябрьский р-н, с/с Лобазовский	земли с/х назначения
71	17	-	46:17:061005:60(11)	ООО "Курск-Агро"	для размещения ВЛ	Курская обл, Октябрьский р-н, с/с Лобазовский	земли с/х назначения
72	17	-	46:17:061005:60(3)	ООО "Курск-Агро"	для размещения ВЛ	Курская обл, Октябрьский р-н, с/с Лобазовский	земли с/х назначения
73	17	-	46:17:061005:60(10)	ООО "Курск-Агро"	для размещения ВЛ	Курская обл, Октябрьский р-н, с/с Лобазовский	земли с/х назначения
74	30	-	46:17:061005:60(2)	ООО "Курск-Агро"	для размещения ВЛ	Курская обл, Октябрьский р-н, с/с Лобазовский	земли с/х назначения
75	17	-	46:17:061005:60(9)	ООО "Курск-Агро"	для размещения ВЛ	Курская обл, Октябрьский р-н, с/с Лобазовский	земли с/х назначения
76	17	-	46:17:061005:60(14)	ООО "Курск-Агро"	для размещения ВЛ	Курская обл, Октябрьский р-н, с/с Лобазовский	земли с/х назначения
77	17	-	46:17:061005:60(1)	ООО "Курск-Агро"	для размещения ВЛ	Курская обл, Октябрьский р-н, с/с Лобазовский	земли с/х назначения
78	29	-	46:17:061005:60(4)	ООО "Курск-Агро"	для размещения ВЛ	Курская обл, Октябрьский р-н, с/с Лобазовский	земли с/х назначения
79	32	-	46:17:061005:55(1)	ООО "Курск-Агро" (аренда)	для размещения ВЛ	Курская обл, Октябрьский р-н, с/с Лобазовский	земли с/х назначения
80	32	-	46:17:061005:55(2)	ООО "Курск-Агро" (аренда)	для размещения ВЛ	Курская обл, Октябрьский р-н, с/с Лобазовский	земли с/х назначения
81	62	-	46:15:121001:3	Федеральное государственное бюджетное научное учреждение "Курский Федеральный аграрный научный центр"	для размещения ВЛ	Курская область, р-н Медвенский, Панинский сельсовет, земельный участок №11	земли с/х назначения
82	17	-			для размещения ВЛ		земли с/х назначения
83	17	-			для размещения ВЛ		земли с/х назначения
84	17	-			для размещения ВЛ		земли с/х назначения
85	62	-			для размещения ВЛ		земли с/х назначения
86	17	-			для размещения ВЛ		земли с/х назначения
87	17	-			для размещения ВЛ		земли с/х назначения
88	17	-			для размещения ВЛ		земли с/х назначения
89	17	-			для размещения ВЛ		земли с/х назначения
90	17	-			для размещения ВЛ		земли с/х назначения
91	17	-			для размещения ВЛ		земли с/х назначения
92	17	-			для размещения ВЛ		земли с/х назначения
93	62	-			для размещения ВЛ		земли с/х назначения
94	62	-	46:15:120000:3	Федеральное государственное бюджетное научное учреждение "Курский Федеральный аграрный научный центр"	для размещения ВЛ	Курская область, р-н Медвенский, Панинский сельсовет, земельный участок №5	земли с/х назначения
95	17	-			для размещения ВЛ		земли с/х назначения
96	17	-			для размещения ВЛ		земли с/х назначения
97	62	-			для размещения ВЛ		земли с/х назначения
98	17	-			для размещения ВЛ		земли с/х назначения
99	17	-			для размещения ВЛ		земли с/х назначения
100	17	-			для размещения ВЛ		земли с/х назначения

Согласовано

Инв. № подл.	Подпись и дата	Взам. инв. №

**Экспликация земельных участков для размещения линейного объекта**

Условный номер земельного участка	Площадь участка под строительство м <sup>2</sup>	Кадастровый квартал	Кадастровый номер участков сторонних землепользователей	Землепользователь (собственник)	Вид разрешенного использования образуемого земельного участка или части земельного участка	Адрес (местоположение)	Категория
101	17	-	46:15:120000:3	Федеральное государственное бюджетное научное учреждение "Курский Федеральный аграрный научный центр"	для размещения ВЛ	Курская область, р-н Медвенский, Панинский сельсовет, земельный участок №5	земли с/х назначения
102	17	-			для размещения ВЛ		земли с/х назначения
103	17	-			для размещения ВЛ		земли с/х назначения
104	17	-			для размещения ВЛ		земли с/х назначения
105	17	-			для размещения ВЛ		земли с/х назначения
106	62	-			для размещения ВЛ		земли с/х назначения
107	6	-			для размещения ВЛ		земли с/х назначения
108	62	-			для размещения ВЛ		земли с/х назначения
109	17	-			для размещения ВЛ		земли с/х назначения
110	17	-			для размещения ВЛ		земли с/х назначения
111	17	-			для размещения ВЛ		земли с/х назначения
112	62	-			для размещения ВЛ		земли с/х назначения
113	17	-			для размещения ВЛ		земли с/х назначения
114	17	-			для размещения ВЛ		земли с/х назначения
115	17	-			для размещения ВЛ		земли с/х назначения
116	17	-			для размещения ВЛ		земли с/х назначения
117	17	-			для размещения ВЛ		земли с/х назначения
118	17	-			для размещения ВЛ		земли с/х назначения
119	62	-			для размещения ВЛ		земли с/х назначения
120	33	-			для размещения ВЛ		земли с/х назначения
121	33	-			для размещения ВЛ		земли с/х назначения
122	33	-			для размещения ВЛ		земли с/х назначения
123	17	-			для размещения ВЛ		земли с/х назначения
124	62	-			для размещения ВЛ		земли с/х назначения
125	17	-	46:15:021710:130	ООО "Мираторг-Курск"	для размещения ВЛ	Курская область, Медвенский район, Амосовский сельсовет	земли с/х назначения
126	62	-	46:15:021710:130	ООО "Мираторг-Курск"	для размещения ВЛ	Курская область, Медвенский район, Амосовский сельсовет	земли с/х назначения
127	17	-	46:15:021710:129(2)	ООО "Мираторг-Курск"	для размещения ВЛ	Курская область, Медвенский район, Амосовский сельсовет	земли с/х назначения
128	17	-	46:15:021710:129(2)	ООО "Мираторг-Курск"	для размещения ВЛ	Курская область, Медвенский район, Амосовский сельсовет	земли с/х назначения
129	17	-	46:15:021710:129(2)	ООО "Мираторг-Курск"	для размещения ВЛ	Курская область, Медвенский район, Амосовский сельсовет	земли с/х назначения
130	17	-	46:15:021710:129(2)	ООО "Мираторг-Курск"	для размещения ВЛ	Курская область, Медвенский район, Амосовский сельсовет	земли с/х назначения

Согласовано

Интв. № подл.	Подпись и дата	Взам. инв. №





Ситуационный план

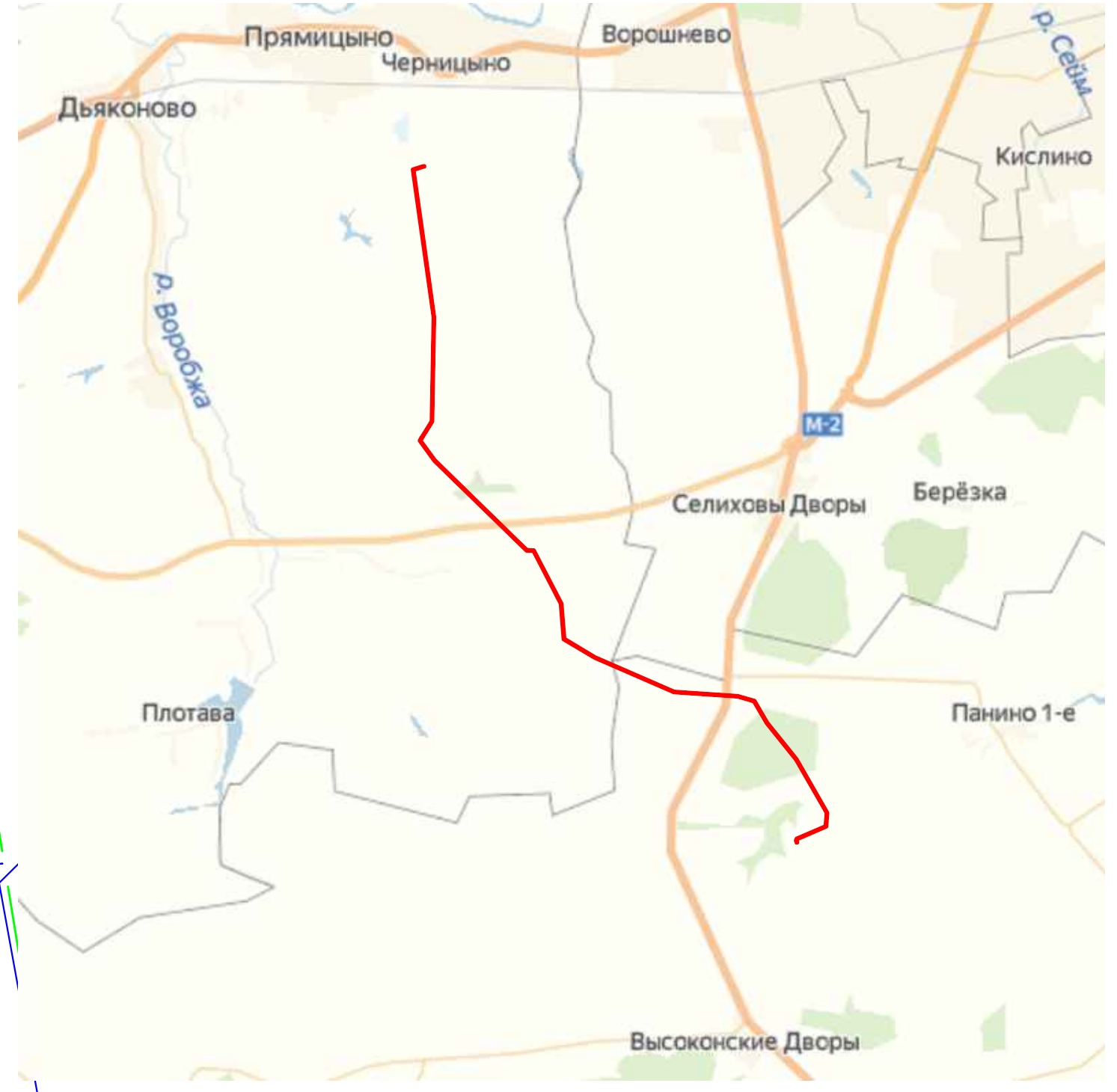
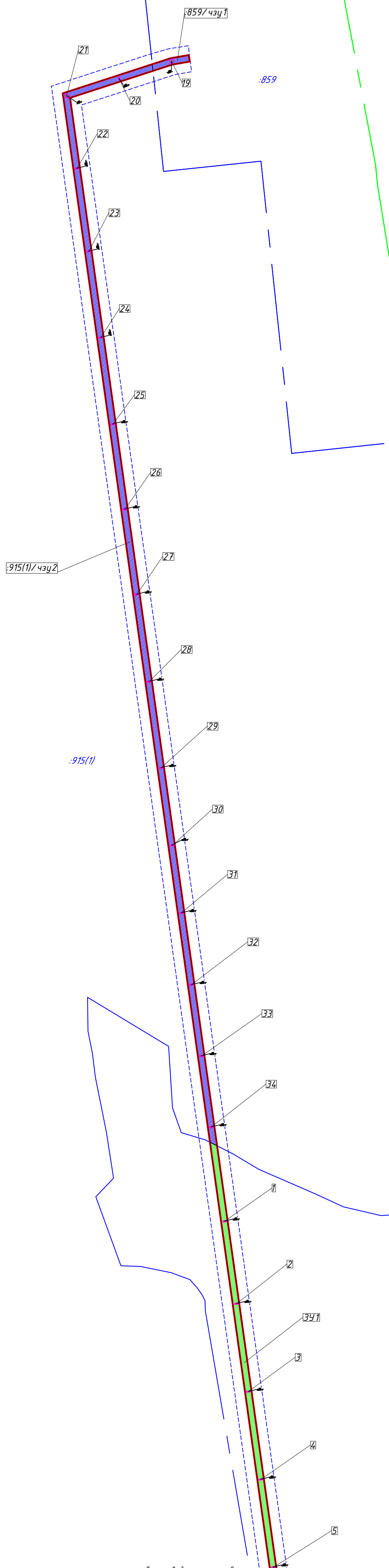
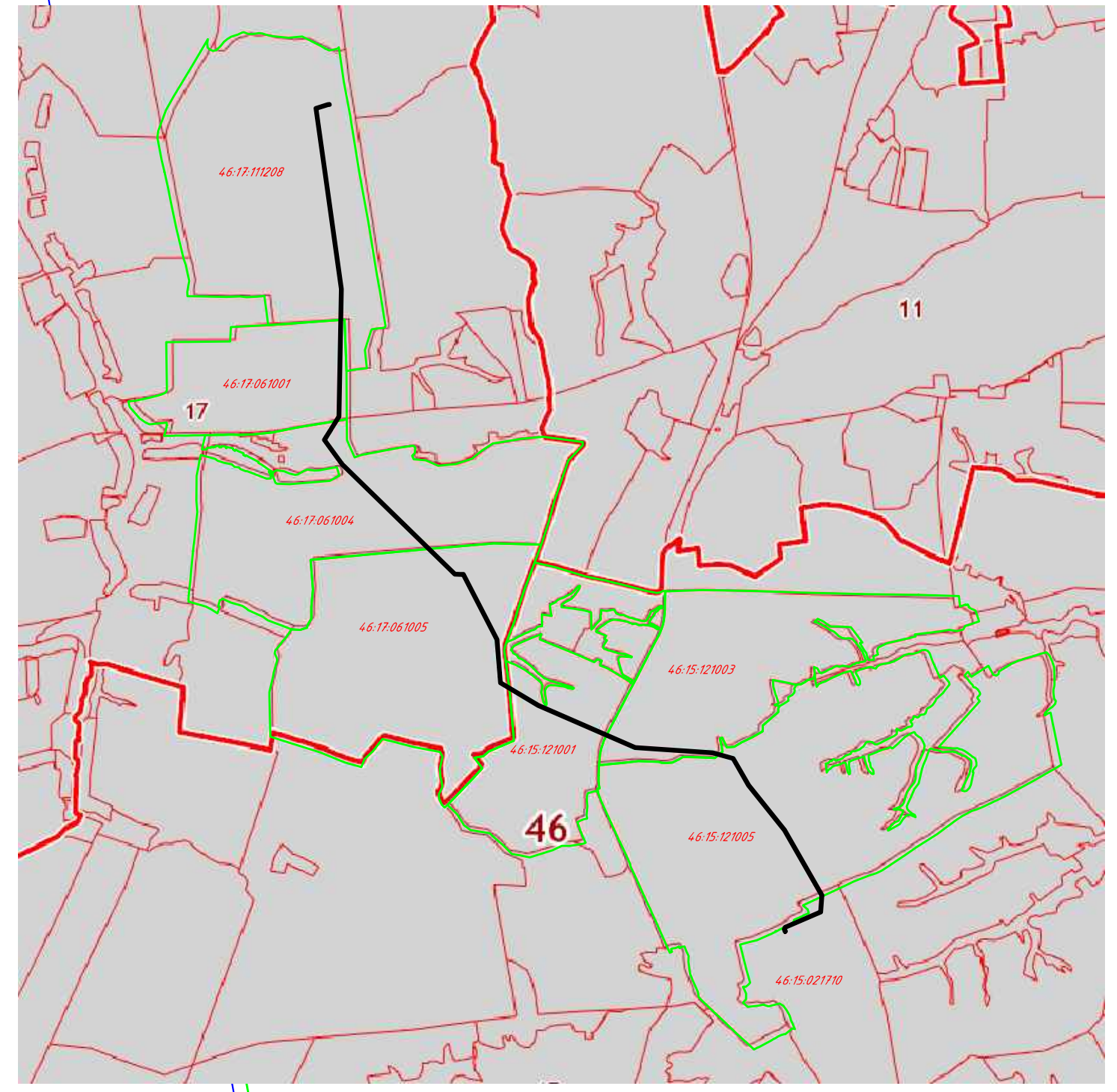


Схема расположения планируемой территории на кадастровой карте



Условные обозначения:

	Граница административная
	Граница земельного участка оформленного в ГКН
	Граница кадастрового квартала
	Существующие красные линии
	Изменения (подлежащие отмене) красные линии
	Планируемые ( вновь образуемые) красные линии
	Номер кадастрового квартала
	Номер кадастрового участка
	Участок полосы отвода расположенный на части земельного участка оформленного в ГКН
	Участок полосы отвода расположенной в кадастровом квартале
	Участок оформленный в ГКН
	Участок для размещения опоры

						20190710-02-ПМТ 1			
						Проект межевания территории «Внешнее электроснабжение 110/10 кВ с двумя ВЛ 110 кВ и Трансформаторной подстанции ПС 110/10 кВ мощностью 2х63 МВт объекта: Сельскохозяйственный комплекс по выращиванию, убоя и переработке свиней (мясохолодильня). Мясохолодильня мощностью 4,5 млн. голов в год по убоя и переработке свиней, вблизи н.п. Черницыно Октябрьского района Курской области». ВЛ 110 кВ Курская - Мираторг. II этап.			
Изм.	Колуч	Лист	№ док	Подп.	Дата	Заказчик:	масштаб	Лист	Листов
						000 "Брянскагрострой"	1:2000	1	5
Директор	Карпушин					000 "ЗЕМЛЕМЕР"			
Проверил	Косарев А.					Чертеж межевания для строительства линейного объекта			
Исполнитель	Басов Д.								

Линия сводки с листом 2

Согласовано	
Изм. № подл.	
Подпись и дата	
Взам. инв. №	

Линия сводки с листом 1

С



Черницинский с/с  
Лобазовский с/с

46:17:061001

397

46:17:111208

70

35

36

37

38

39

40

41

42

43

44

45

46

47

944/чзц5(1)

944/чзц5(2)

944/чзц5(3)

944/чзц5(4)

944/чзц5(5)

903/чзц4

944/чзц5(6)

944/чзц5(7)

944/чзц5(8)

944/чзц5(9)

904/чзц8

994(1)/чзц9

944/чзц5(10)

1944/чзц10(1)

944/чзц5(11)

1944/чзц10(2)

944/чзц5(12)

1944/чзц10(3)

944/чзц5(14)

944(3)

944(18)

944(33)

944(7)

944(34)

944(30)

944(21)

944(20)

944(14)

944(14)

944(28)

944(31)

944(2)

944(19)

1944

944/чзц5(13)

944(3)

17/чзц7

944(17)

944(16)

944(15)

944(14)

944(13)

944(12)

944(11)

944(10)

944(9)

944(8)

944(7)

944(6)

944(5)

944(4)

944(3)

944(2)

944(1)

944(1)

944(1)

944(1)

944(1)

944(1)

944(1)

944(1)

944(1)

944(1)

944(1)

944(1)

944(1)

944(1)

944(1)

944(1)

944(1)

944(1)

944(1)

944(1)

944(1)

944(1)

944(1)

944(1)

944(1)

944(1)

944(1)

944(1)

944(1)

944(1)

944(1)

944(1)

944(1)

944(1)

944(1)

944(1)

944(1)

944(1)

944(1)

944(1)

944(1)

944(1)

944(1)

944(1)

944(1)

944(1)

944(1)

944(1)

944(1)

944(1)

944(1)

944(1)

944(1)

944(1)

944(1)

944(1)

944(1)

944(1)

944(1)

944(1)

944(1)

944(1)

944(1)

944(1)

944(1)

944(1)

944(1)

944(1)

944(1)

944(1)

944(1)

944(1)

944(1)

944(1)

944(1)

944(1)

944(1)

944(1)

944(1)

944(1)

944(1)

944(1)

944(1)

944(1)

944(1)

944(1)

944(1)

944(1)

944(1)

944(1)

944(1)

944(1)

944(1)

944(1)

944(1)

944(1)

944(1)

944(1)

944(1)

944(1)

944(1)

944(1)

944(1)

944(1)

944(1)

944(1)

944(1)

944(1)

944(1)

944(1)

944(1)

944(1)

944(1)

944(1)

944(1)

944(1)

944(1)

944(1)

944(1)

944(1)

944(1)

944(1)

944(1)

944(1)

944(1)

944(1)

944(1)

944(1)

944(1)

944(1)

944(1)

944(1)

944(1)

944(1)

944(1)

944(1)

944(1)

944(1)

944(1)

944(1)

Линия сводки с листом 3

Согласовано
Инов. № подл.
Подпись и дата
Взам. инв. №

Кол.уч	Лист	№ док	Подп.	Дата
--------	------	-------	-------	------

20190710-02-ПМТ 1







Линия сводки с листом 5  
:321



Линия сводки с листом 4

46:15:121005

46:15:0217

Согласовано
Инов. № подл.
Подпись и дата
Взам. инв. №

Кол.чч	Лист	№ док	Подп.	Дата
--------	------	-------	-------	------

20190710-02-ПМТ 1