

ФГИС ЕГРН

полное наименование органа регистрации прав

Раздел 1

Выписка из Единого государственного реестра недвижимости об объекте недвижимости

Сведения о характеристиках объекта недвижимости

На основании запроса от 13.05.2019 г., поступившего на рассмотрение 13.05.2019 г., сообщаем, что согласно записям Единого государственного реестра недвижимости:

Земельный участок			
(вид объекта недвижимости)			
Лист № ____ Раздела 1	Всего листов раздела 1 : ____	Всего разделов: ____	Всего листов выписки: ____
13.05.2019 № 99/2019/261205991			
Кадастровый номер:		46:17:000000:915	

Номер кадастрового квартала:	46:17:000000
Дата присвоения кадастрового номера:	12.07.2018
Ранее присвоенный государственный учетный номер:	данные отсутствуют
Адрес:	установлено относительно ориентира, расположенного в границах участка. Почтовый адрес ориентира: Курская область, р-н Октябрьский, Черницынский сельсовет
Площадь:	22946469 +/- 41914.66 кв. м
Кадастровая стоимость, руб.:	110372515.89
Кадастровые номера расположенных в пределах земельного участка объектов недвижимости:	46:17:000000:943
Кадастровые номера объектов недвижимости, из которых образован объект недвижимости:	46:17:000000:858
Кадастровые номера образованных объектов недвижимости:	данные отсутствуют
Сведения о включении объекта недвижимости в состав предприятия как имущественного комплекса:	

Государственный регистратор		ФГИС ЕГРН
полное наименование должности	подпись	инициалы, фамилия

М.П.

Раздел 1

Выписка из Единого государственного реестра недвижимости об объекте недвижимости

Сведения о характеристиках объекта недвижимости

Земельный участок			
(вид объекта недвижимости)			
Лист № ____ Раздела 1	Всего листов раздела 1 : ____	Всего разделов: ____	Всего листов выписки: ____
13.05.2019 № 99/2019/261205991			
Кадастровый номер:		46:17:000000:915	

Категория земель:	Земли сельскохозяйственного назначения
Виды разрешенного использования:	для сельскохозяйственного производства
Сведения о кадастровом инженере:	Пархоменко Александр Вячеславович №32-14-191, ООО "Брянская мясная компания"
Сведения о лесах, водных объектах и об иных природных объектах, расположенных в пределах земельного участка:	данные отсутствуют
Сведения о том, что земельный участок полностью или частично расположен в границах зоны с особыми условиями использования территории или территории объекта культурного наследия	данные отсутствуют
Сведения о том, что земельный участок расположен в границах особой экономической зоны, территории опережающего социально-экономического развития, зоны территориального развития в Российской Федерации, игровой зоны:	данные отсутствуют
Сведения о том, что земельный участок расположен в границах особо охраняемой природной территории, охотничьих угодий, лесничеств, лесопарков:	данные отсутствуют
Сведения о результатах проведения государственного земельного надзора:	данные отсутствуют
Сведения о расположении земельного участка в границах территории, в отношении которой утвержден проект межевания территории:	данные отсутствуют

Государственный регистратор		ФГИС ЕГРН
полное наименование должности	подпись	инициалы, фамилия

М.П.

Сведения о характеристиках объекта недвижимости

Земельный участок			
(вид объекта недвижимости)			
Лист № <u> </u> Раздела <u>1</u>	Всего листов раздела <u>1</u> : <u> </u>	Всего разделов: <u> </u>	Всего листов выписки: <u> </u>
13.05.2019 № 99/2019/261205991			
Кадастровый номер:		46:17:000000:915	

Условный номер земельного участка:	данные отсутствуют
Сведения о принятии акта и (или) заключении договора, предусматривающих предоставление в соответствии с земельным законодательством исполнительным органом государственной власти или органом местного самоуправления находящегося в государственной или муниципальной собственности земельного участка для строительства наемного дома социального использования или наемного дома коммерческого использования:	данные отсутствуют
Сведения о том, что земельный участок или земельные участки образованы на основании решения об изъятии земельного участка и (или) расположенного на нем объекта недвижимости для государственных или муниципальных нужд:	данные отсутствуют
Сведения о том, что земельный участок образован из земель или земельного участка, государственная собственность на которые не разграничена:	данные отсутствуют
Сведения о наличии земельного спора о местоположении границ земельных участков:	данные отсутствуют
Статус записи об объекте недвижимости:	Сведения об объекте недвижимости имеют статус "актуальные"
Особые отметки:	Граница земельного участка состоит из 10 контуров. Сведения о видах разрешенного использования имеют статус «Актуальные незасвидетельствованные». Право (ограничение права, обременение объекта недвижимости) зарегистрировано на данный объект недвижимости с видами разрешенного использования отсутствует.
Получатель выписки:	Нехаев Дмитрий Сергеевич

Государственный регистратор		ФГИС ЕГРН
полное наименование должности	подпись	инициалы, фамилия

М.П.

Выписка из Единого государственного реестра недвижимости об объекте недвижимости
Сведения о зарегистрированных правах

Земельный участок		
(вид объекта недвижимости)		
Лист № ____ Раздела 2	Всего листов раздела 2 : ____	Всего разделов: ____
13.05.2019 № 99/2019/261205991		
Кадастровый номер:		46:17:000000:915
1.	Правообладатель (правообладатели):	1.1. Общество с ограниченной ответственностью "Мираторг-Курск", ИНН: 4623004836
2.	Вид, номер и дата государственной регистрации права:	2.1. Собственность, № 46:17:000000:915-46/018/2018-1 от 12.07.2018
Ограничение прав и обременение объекта недвижимости:		
3.1.1.	вид:	в силу договора, Кадастровый(условный) номер: 46:17:000000:915. Земельный участок. Категория земель: земли сельскохозяйственного назначения - для сельскохозяйственного производства. Площадь: 22946469.00 кв.м. Адрес(местоположение): Россия, Курская область, Октябрьский район, Черницынский сельсовет
	дата государственной регистрации:	03.12.2018
	номер государственной регистрации:	46:17:000000:915-46/018/2018-3
	срок, на который установлено ограничение прав и обременение объекта недвижимости:	с 03.12.2018 по 24.04.2026
	лицо, в пользу которого установлено ограничение прав и обременение объекта недвижимости:	"Газпромбанк" (Акционерное общество), ИНН: 7744001497
	основание государственной регистрации:	Договор об ипотеке (залоге недвижимого имущества) №4918-105-ДИ от 20.11.2018 г.
3.1.2.	вид:	в силу договора, Кадастровый(условный) номер: 46:17:000000:915. Земельный участок. Категория земель: земли сельскохозяйственного назначения - для сельскохозяйственного производства. Площадь: 22946469.00 кв.м. Адрес(местоположение): Россия, Курская область, Октябрьский район, Черницынский сельсовет
	дата государственной регистрации:	03.12.2018
	номер государственной регистрации:	46:17:000000:915-46/018/2018-2
	срок, на который установлено ограничение прав и обременение объекта недвижимости:	по договору об открытии кредитной линии №4917-050-КК от 15.05.2017-14.05.2025г., по договору об открытии кредитной линии №4917-051-КК от 15.05.2017-14.05.2025г., по договору об открытии кредитной линии №4917-052-КК от 15.05.2017-14.05.2025г.
	лицо, в пользу которого установлено ограничение прав и обременение объекта недвижимости:	"Газпромбанк" (Акционерное общество), ИНН: 7744001497
	основание государственной регистрации:	Договор об ипотеке (залоге недвижимого имущества) №4917-050-ДИ от 16.11.2017 г.; Дополнительное соглашение к договору об ипотеке (залоге недвижимого имущества) №4917-050-ДИ от 16.2017г. №1 от 20.11.2018 г.
4.	Договоры участия в долевом строительстве:	данные отсутствуют
5.	Заявленные в судебном порядке права требования:	данные отсутствуют
6.	Сведения о возражении в отношении зарегистрированного права:	данные отсутствуют
7.	Сведения о наличии решения об изъятии объекта недвижимости для государственных и муниципальных нужд:	данные отсутствуют
8.	Сведения о невозможности государственной регистрации без личного участия правообладателя или его законного представителя:	
9.	Правопритязания и сведения о наличии поступивших, но не рассмотренных заявлений о проведении государственной регистрации права (перехода, прекращения права), ограничения права или обременения объекта недвижимости, сделки в отношении объекта недвижимости:	данные отсутствуют
10.	Сведения об осуществлении государственной регистрации сделки, права, ограничения права без необходимого в силу закона согласия третьего лица, органа:	данные отсутствуют
11.	Сведения о невозможности государственной регистрации перехода, прекращения, ограничения права на земельный участок из земель сельскохозяйственного назначения:	
Государственный регистратор		ФГИС ЕГРН
полное наименование должности		инициалы, фамилия

М.П.

Выписка из Единого государственного реестра недвижимости об объекте недвижимости
Описание местоположения земельного участка

Земельный участок			
(вид объекта недвижимости)			
Лист № ____ Раздела 3	Всего листов раздела 3 : ____	Всего разделов: ____	Всего листов выписки: ____
13.05.2019 № 99/2019/261205991			
Кадастровый номер:		46:17:000000:915	


План (чертеж, схема) земельного участка		
Масштаб 1: данные отсутствуют	Условные обозначения:	

Государственный регистратор		ФГИС ЕГРН
полное наименование должности	подпись	инициалы, фамилия

М.П.

Выписка из Единого государственного реестра недвижимости об объекте недвижимости
Описание местоположения земельного участка

Земельный участок			
(вид объекта недвижимости)			
Лист № _____	Раздела 3	Всего листов раздела 3 : _____	Всего разделов: _____
13.05.2019 № 99/2019/261205991			
Кадастровый номер:		46:17:000000:915	


План (чертеж, схема) земельного участка			
			
Масштаб 1: данные отсутствуют	Условные обозначения:		

Государственный регистратор		ФГИС ЕГРН
полное наименование должности	подпись	инициалы, фамилия

М.П.

Выписка из Единого государственного реестра недвижимости об объекте недвижимости
Описание местоположения земельного участка

Земельный участок			
<small>(вид объекта недвижимости)</small>			
Лист № _____	Раздела 3	Всего листов раздела 3 : _____	Всего разделов: _____
13.05.2019 № 99/2019/261205991			
Кадастровый номер:		46:17:000000:915	

План (чертеж, схема) земельного участка			
			
Масштаб 1: данные отсутствуют	Условные обозначения:		

Государственный регистратор		ФГИС ЕГРН
полное наименование должности	подпись	инициалы, фамилия

М.П.

Выписка из Единого государственного реестра недвижимости об объекте недвижимости
Описание местоположения земельного участка

Земельный участок			
(вид объекта недвижимости)			
Лист № _____	Раздела 3	Всего листов раздела 3 : _____	Всего разделов: _____
Всего листов выписки: _____			
13.05.2019 № 99/2019/261205991			
Кадастровый номер:		46:17:000000:915	

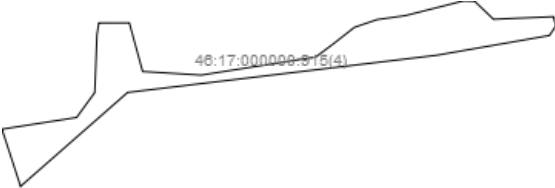
План (чертеж, схема) земельного участка			
			
Масштаб 1: данные отсутствуют	Условные обозначения:		

Государственный регистратор		ФГИС ЕГРН
полное наименование должности	подпись	инициалы, фамилия

М.П.

Выписка из Единого государственного реестра недвижимости об объекте недвижимости
Описание местоположения земельного участка

Земельный участок			
<small>(вид объекта недвижимости)</small>			
Лист № ____ Раздела 3	Всего листов раздела 3 : ____	Всего разделов: ____	Всего листов выписки: ____
13.05.2019 № 99/2019/261205991			
Кадастровый номер:		46:17:000000:915	

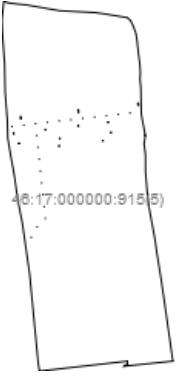
План (чертеж, схема) земельного участка			
			
Масштаб 1: данные отсутствуют	Условные обозначения:		

Государственный регистратор		ФГИС ЕГРН
полное наименование должности	подпись	инициалы, фамилия

М.П.

Выписка из Единого государственного реестра недвижимости об объекте недвижимости
Описание местоположения земельного участка

Земельный участок			
(вид объекта недвижимости)			
Лист № _____	Раздела 3	Всего листов раздела 3 : _____	Всего разделов: _____
Всего листов выписки: _____			
13.05.2019 № 99/2019/261205991			
Кадастровый номер:		46:17:000000:915	

План (чертеж, схема) земельного участка			
			
Масштаб 1: данные отсутствуют	Условные обозначения:		

Государственный регистратор		ФГИС ЕГРН
полное наименование должности	подпись	инициалы, фамилия

М.П.

Выписка из Единого государственного реестра недвижимости об объекте недвижимости
Описание местоположения земельного участка

Земельный участок			
<small>(вид объекта недвижимости)</small>			
Лист № _____	Раздела 3	Всего листов раздела 3 : _____	Всего разделов: _____
Всего листов выписки: _____			
13.05.2019 № 99/2019/261205991			
Кадастровый номер:		46:17:000000:915	


План (чертеж, схема) земельного участка			
			
Масштаб 1: данные отсутствуют	Условные обозначения:		

Государственный регистратор		ФГИС ЕГРН
полное наименование должности	подпись	инициалы, фамилия

М.П.

Выписка из Единого государственного реестра недвижимости об объекте недвижимости
Описание местоположения земельного участка

Земельный участок			
(вид объекта недвижимости)			
Лист № _____	Раздела 3	Всего листов раздела 3 : _____	Всего разделов: _____
Всего листов выписки: _____			
13.05.2019 № 99/2019/261205991			
Кадастровый номер:		46:17:000000:915	

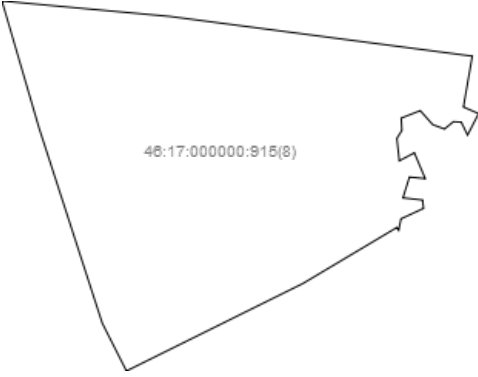
План (чертеж, схема) земельного участка			
			
Масштаб 1: данные отсутствуют	Условные обозначения:		

Государственный регистратор		ФГИС ЕГРН
полное наименование должности	подпись	инициалы, фамилия

М.П.

Выписка из Единого государственного реестра недвижимости об объекте недвижимости
Описание местоположения земельного участка

Земельный участок			
(вид объекта недвижимости)			
Лист № _____	Раздела 3	Всего листов раздела 3 : _____	Всего разделов: _____
Всего листов выписки: _____			
13.05.2019 № 99/2019/261205991			
Кадастровый номер:		46:17:000000:915	

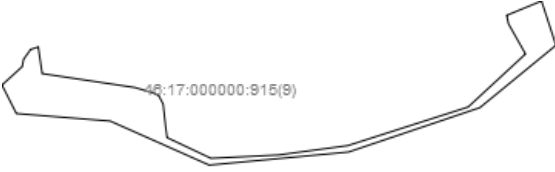
План (чертеж, схема) земельного участка			
			
Масштаб 1: данные отсутствуют	Условные обозначения:		

Государственный регистратор		ФГИС ЕГРН
полное наименование должности	подпись	инициалы, фамилия

М.П.

Выписка из Единого государственного реестра недвижимости об объекте недвижимости
Описание местоположения земельного участка

Земельный участок			
<small>(вид объекта недвижимости)</small>			
Лист № _____	Раздела 3	Всего листов раздела 3 : _____	Всего разделов: _____
Всего листов выписки: _____			
13.05.2019 № 99/2019/261205991			
Кадастровый номер:		46:17:000000:915	


План (чертеж, схема) земельного участка			
			
Масштаб 1: данные отсутствуют	Условные обозначения:		

Государственный регистратор		ФГИС ЕГРН
полное наименование должности	подпись	инициалы, фамилия

М.П.

Выписка из Единого государственного реестра недвижимости об объекте недвижимости
Описание местоположения земельного участка

Земельный участок			
(вид объекта недвижимости)			
Лист № _____	Раздела 3	Всего листов раздела 3 : _____	Всего разделов: _____
Всего листов выписки: _____			
13.05.2019 № 99/2019/261205991			
Кадастровый номер:		46:17:000000:915	

План (чертеж, схема) земельного участка			
			
Масштаб 1: данные отсутствуют	Условные обозначения:		

Государственный регистратор		ФГИС ЕГРН
полное наименование должности	подпись	инициалы, фамилия

М.П.

Выписка из Единого государственного реестра недвижимости об объекте недвижимости
Описание местоположения земельного участка

Земельный участок			
<small>(вид объекта недвижимости)</small>			
Лист № ____ Раздела 3.1	Всего листов раздела 3.1 : ____	Всего разделов: ____	Всего листов выписки: ____
13.05.2019 № 99/2019/261205991			
Кадастровый номер:		46:17:000000:915	

Описание местоположения границ земельного участка							
Номер п/п	Номер точки		Дирекционный угол	Горизонтальное проложение, м	Описание закрепления на местности	Кадастровые номера смежных участков	Сведения об адресах правообладателей смежных земельных участков
	начальная	конечная					
1	2	3	4	5	6	7	8
1	1	2	данные отсутствуют	данные отсутствуют	данные отсутствуют	данные отсутствуют	данные отсутствуют
2	1	2	данные отсутствуют	данные отсутствуют	данные отсутствуют	данные отсутствуют	данные отсутствуют
3	1	2	данные отсутствуют	данные отсутствуют	данные отсутствуют	данные отсутствуют	данные отсутствуют
4	1	2	данные отсутствуют	данные отсутствуют	данные отсутствуют	данные отсутствуют	данные отсутствуют
5	1	2	данные отсутствуют	данные отсутствуют	данные отсутствуют	данные отсутствуют	данные отсутствуют
6	1	2	данные отсутствуют	данные отсутствуют	данные отсутствуют	данные отсутствуют	данные отсутствуют
7	1	2	данные отсутствуют	данные отсутствуют	данные отсутствуют	данные отсутствуют	данные отсутствуют
8	1	2	данные отсутствуют	данные отсутствуют	данные отсутствуют	данные отсутствуют	данные отсутствуют
9	1	2	данные отсутствуют	данные отсутствуют	данные отсутствуют	данные отсутствуют	данные отсутствуют
10	1	2	данные отсутствуют	данные отсутствуют	данные отсутствуют	данные отсутствуют	данные отсутствуют
11	1	2	данные отсутствуют	данные отсутствуют	данные отсутствуют	данные отсутствуют	данные отсутствуют
12	1	2	данные отсутствуют	данные отсутствуют	данные отсутствуют	данные отсутствуют	данные отсутствуют
13	1	2	данные отсутствуют	данные отсутствуют	данные отсутствуют	данные отсутствуют	данные отсутствуют
14	2	3	данные отсутствуют	данные отсутствуют	данные отсутствуют	данные отсутствуют	данные отсутствуют
15	2	3	данные отсутствуют	данные отсутствуют	данные отсутствуют	данные отсутствуют	данные отсутствуют

Государственный регистратор		ФГИС ЕГРН
полное наименование должности	подпись	инициалы, фамилия

М.П.

Выписка из Единого государственного реестра недвижимости об объекте недвижимости
Описание местоположения земельного участка

Земельный участок			
<small>(вид объекта недвижимости)</small>			
Лист № ____ Раздела 3.1	Всего листов раздела 3.1 : ____	Всего разделов: ____	Всего листов выписки: ____
13.05.2019 № 99/2019/261205991			
Кадастровый номер:		46:17:000000:915	

Описание местоположения границ земельного участка							
Номер п/п	Номер точки		Дирекционный угол	Горизонтальное проложение, м	Описание закрепления на местности	Кадастровые номера смежных участков	Сведения об адресах правообладателей смежных земельных участков
	начальная	конечная					
1	2	3	4	5	6	7	8
16	2	3	данные отсутствуют	данные отсутствуют	данные отсутствуют	данные отсутствуют	данные отсутствуют
17	2	3	данные отсутствуют	данные отсутствуют	данные отсутствуют	данные отсутствуют	данные отсутствуют

18	2	3	данные отсутствуют	данные отсутствуют	данные отсутствуют	данные отсутствуют	данные отсутствуют
19	2	3	данные отсутствуют	данные отсутствуют	данные отсутствуют	данные отсутствуют	данные отсутствуют
20	2	3	данные отсутствуют	данные отсутствуют	данные отсутствуют	данные отсутствуют	данные отсутствуют
21	2	3	данные отсутствуют	данные отсутствуют	данные отсутствуют	данные отсутствуют	данные отсутствуют
22	2	3	данные отсутствуют	данные отсутствуют	данные отсутствуют	данные отсутствуют	данные отсутствуют
23	2	3	данные отсутствуют	данные отсутствуют	данные отсутствуют	данные отсутствуют	данные отсутствуют
24	2	3	данные отсутствуют	данные отсутствуют	данные отсутствуют	данные отсутствуют	данные отсутствуют
25	2	3	данные отсутствуют	данные отсутствуют	данные отсутствуют	данные отсутствуют	данные отсутствуют
26	2	3	данные отсутствуют	данные отсутствуют	данные отсутствуют	данные отсутствуют	данные отсутствуют
27	3	4	данные отсутствуют	данные отсутствуют	данные отсутствуют	данные отсутствуют	данные отсутствуют
28	3	4	данные отсутствуют	данные отсутствуют	данные отсутствуют	данные отсутствуют	данные отсутствуют
29	3	4	данные отсутствуют	данные отсутствуют	данные отсутствуют	данные отсутствуют	данные отсутствуют
30	3	4	данные отсутствуют	данные отсутствуют	данные отсутствуют	данные отсутствуют	данные отсутствуют

Государственный регистратор		ФГИС ЕГРН
полное наименование должности	подпись	инициалы, фамилия

М.П.

Раздел 3.1

Выписка из Единого государственного реестра недвижимости об объекте недвижимости

Описание местоположения земельного участка

Земельный участок			
(вид объекта недвижимости)			
Лист № <u> </u> Раздела 3.1	Всего листов раздела 3.1 : <u> </u>	Всего разделов: <u> </u>	Всего листов выписки: <u> </u>
13.05.2019 № 99/2019/261205991			
Кадастровый номер:		46:17:000000:915	

Описание местоположения границ земельного участка							
Номер п/п	Номер точки		Дирекционный угол	Горизонтальное проложение, м	Описание закрепления на местности	Кадастровые номера смежных участков	Сведения об адресах правообладателей смежных земельных участков
	начальная	конечная					
1	2	3	4	5	6	7	8
31	3	4	данные отсутствуют	данные отсутствуют	данные отсутствуют	данные отсутствуют	данные отсутствуют
32	3	4	данные отсутствуют	данные отсутствуют	данные отсутствуют	данные отсутствуют	данные отсутствуют
33	3	4	данные отсутствуют	данные отсутствуют	данные отсутствуют	данные отсутствуют	данные отсутствуют
34	3	4	данные отсутствуют	данные отсутствуют	данные отсутствуют	данные отсутствуют	данные отсутствуют
35	3	4	данные отсутствуют	данные отсутствуют	данные отсутствуют	данные отсутствуют	данные отсутствуют
36	3	4	данные отсутствуют	данные отсутствуют	данные отсутствуют	данные отсутствуют	данные отсутствуют
37	3	4	данные отсутствуют	данные отсутствуют	данные отсутствуют	данные отсутствуют	данные отсутствуют
38	3	4	данные отсутствуют	данные отсутствуют	данные отсутствуют	данные отсутствуют	данные отсутствуют
39	3	4	данные отсутствуют	данные отсутствуют	данные отсутствуют	данные отсутствуют	данные отсутствуют
40	4	5	данные отсутствуют	данные отсутствуют	данные отсутствуют	данные отсутствуют	данные отсутствуют
41	4	5	данные отсутствуют	данные отсутствуют	данные отсутствуют	данные отсутствуют	данные отсутствуют
42	4	1	данные отсутствуют	данные отсутствуют	данные отсутствуют	данные отсутствуют	данные отсутствуют
43	4	5	данные отсутствуют	данные отсутствуют	данные отсутствуют	данные отсутствуют	данные отсутствуют

44	4	5	данные отсутствуют	данные отсутствуют	данные отсутствуют	данные отсутствуют	данные отсутствуют
45	4	1	данные отсутствуют	данные отсутствуют	данные отсутствуют	данные отсутствуют	данные отсутствуют

Государственный регистратор		ФГИС ЕГРН
полное наименование должности	подпись	инициалы, фамилия

М.П.

Раздел 3.1

Выписка из Единого государственного реестра недвижимости об объекте недвижимости
Описание местоположения земельного участка

Земельный участок			
(вид объекта недвижимости)			
Лист №	Раздела 3.1	Всего листов раздела 3.1 :	Всего разделов:
13.05.2019	№ 99/2019/261205991		
Кадастровый номер:		46:17:000000:915	

Описание местоположения границ земельного участка							
Номер п/п	Номер точки		Дирекционный угол	Горизонтальное проложение, м	Описание закрепления на местности	Кадастровые номера смежных участков	Сведения об адресах правообладателей смежных земельных участков
	начальная	конечная					
1	2	3	4	5	6	7	8
46	4	5	данные отсутствуют	данные отсутствуют	данные отсутствуют	данные отсутствуют	данные отсутствуют
47	4	5	данные отсутствуют	данные отсутствуют	данные отсутствуют	данные отсутствуют	данные отсутствуют
48	4	1	данные отсутствуют	данные отсутствуют	данные отсутствуют	данные отсутствуют	данные отсутствуют
49	4	5	данные отсутствуют	данные отсутствуют	данные отсутствуют	данные отсутствуют	данные отсутствуют
50	4	5	данные отсутствуют	данные отсутствуют	данные отсутствуют	данные отсутствуют	данные отсутствуют
51	4	5	данные отсутствуют	данные отсутствуют	данные отсутствуют	данные отсутствуют	данные отсутствуют
52	4	5	данные отсутствуют	данные отсутствуют	данные отсутствуют	данные отсутствуют	данные отсутствуют
53	4	5	данные отсутствуют	данные отсутствуют	данные отсутствуют	данные отсутствуют	данные отсутствуют
54	5	6	данные отсутствуют	данные отсутствуют	данные отсутствуют	данные отсутствуют	данные отсутствуют
55	5	6	данные отсутствуют	данные отсутствуют	данные отсутствуют	данные отсутствуют	данные отсутствуют
56	5	6	данные отсутствуют	данные отсутствуют	данные отсутствуют	данные отсутствуют	данные отсутствуют
57	5	6	данные отсутствуют	данные отсутствуют	данные отсутствуют	данные отсутствуют	данные отсутствуют
58	5	6	данные отсутствуют	данные отсутствуют	данные отсутствуют	данные отсутствуют	данные отсутствуют
59	5	6	данные отсутствуют	данные отсутствуют	данные отсутствуют	данные отсутствуют	данные отсутствуют
60	5	6	данные отсутствуют	данные отсутствуют	данные отсутствуют	данные отсутствуют	данные отсутствуют

Государственный регистратор		ФГИС ЕГРН
полное наименование должности	подпись	инициалы, фамилия

М.П.

Раздел 3.1

Выписка из Единого государственного реестра недвижимости об объекте недвижимости
Описание местоположения земельного участка

Земельный участок			
(вид объекта недвижимости)			
Лист №	Раздела 3.1	Всего листов раздела 3.1 :	Всего разделов:
13.05.2019	№ 99/2019/261205991		
Кадастровый номер:		46:17:000000:915	

Описание местоположения границ земельного участка							
Номер п/п	Номер точки		Дирекционный угол	Горизонтальное проложение, м	Описание закрепления на местности	Кадастровые номера смежных участков	Сведения об адресах правообладателей смежных земельных участков
	начальная	конечная					
1	2	3	4	5	6	7	8
61	5	6	данные отсутствуют	данные отсутствуют	данные отсутствуют	данные отсутствуют	данные отсутствуют
62	5	6	данные отсутствуют	данные отсутствуют	данные отсутствуют	данные отсутствуют	данные отсутствуют
63	5	6	данные отсутствуют	данные отсутствуют	данные отсутствуют	данные отсутствуют	данные отсутствуют
64	5	6	данные отсутствуют	данные отсутствуют	данные отсутствуют	данные отсутствуют	данные отсутствуют
65	6	7	данные отсутствуют	данные отсутствуют	данные отсутствуют	данные отсутствуют	данные отсутствуют
66	6	7	данные отсутствуют	данные отсутствуют	данные отсутствуют	данные отсутствуют	данные отсутствуют
67	6	7	данные отсутствуют	данные отсутствуют	данные отсутствуют	данные отсутствуют	данные отсутствуют
68	6	7	данные отсутствуют	данные отсутствуют	данные отсутствуют	данные отсутствуют	данные отсутствуют
69	6	7	данные отсутствуют	данные отсутствуют	данные отсутствуют	данные отсутствуют	данные отсутствуют
70	6	7	данные отсутствуют	данные отсутствуют	данные отсутствуют	данные отсутствуют	данные отсутствуют
71	6	7	данные отсутствуют	данные отсутствуют	данные отсутствуют	данные отсутствуют	данные отсутствуют
72	6	7	данные отсутствуют	данные отсутствуют	данные отсутствуют	данные отсутствуют	данные отсутствуют
73	6	7	данные отсутствуют	данные отсутствуют	данные отсутствуют	данные отсутствуют	данные отсутствуют
74	6	7	данные отсутствуют	данные отсутствуют	данные отсутствуют	данные отсутствуют	данные отсутствуют
75	6	1	данные отсутствуют	данные отсутствуют	данные отсутствуют	данные отсутствуют	данные отсутствуют

Государственный регистратор		ФГИС ЕГРН
полное наименование должности	подпись	инициалы, фамилия

М.П.

Раздел 3.1

Выписка из Единого государственного реестра недвижимости об объекте недвижимости
Описание местоположения земельного участка

Земельный участок			
(вид объекта недвижимости)			
Лист № <u> </u> Раздела 3.1	Всего листов раздела 3.1 : <u> </u>	Всего разделов: <u> </u>	Всего листов выписки: <u> </u>
13.05.2019 № 99/2019/261205991			
Кадастровый номер:		46:17:000000:915	

Описание местоположения границ земельного участка							
Номер п/п	Номер точки		Дирекционный угол	Горизонтальное проложение, м	Описание закрепления на местности	Кадастровые номера смежных участков	Сведения об адресах правообладателей смежных земельных участков
	начальная	конечная					
1	2	3	4	5	6	7	8
76	7	8	данные отсутствуют	данные отсутствуют	данные отсутствуют	данные отсутствуют	данные отсутствуют
77	7	8	данные отсутствуют	данные отсутствуют	данные отсутствуют	данные отсутствуют	данные отсутствуют
78	7	8	данные отсутствуют	данные отсутствуют	данные отсутствуют	данные отсутствуют	данные отсутствуют
79	7	8	данные отсутствуют	данные отсутствуют	данные отсутствуют	данные отсутствуют	данные отсутствуют
80	7	8	данные отсутствуют	данные отсутствуют	данные отсутствуют	данные отсутствуют	данные отсутствуют
81	7	8	данные отсутствуют	данные отсутствуют	данные отсутствуют	данные отсутствуют	данные отсутствуют
82	7	8	данные отсутствуют	данные отсутствуют	данные отсутствуют	данные отсутствуют	данные отсутствуют
83	7	8	данные отсутствуют	данные отсутствуют	данные отсутствуют	данные отсутствуют	данные отсутствуют

84	7	8	данные отсутствуют	данные отсутствуют	данные отсутствуют	данные отсутствуют	данные отсутствуют
85	7	8	данные отсутствуют	данные отсутствуют	данные отсутствуют	данные отсутствуют	данные отсутствуют
86	8	9	данные отсутствуют	данные отсутствуют	данные отсутствуют	данные отсутствуют	данные отсутствуют
87	8	9	данные отсутствуют	данные отсутствуют	данные отсутствуют	данные отсутствуют	данные отсутствуют
88	8	9	данные отсутствуют	данные отсутствуют	данные отсутствуют	данные отсутствуют	данные отсутствуют
89	8	9	данные отсутствуют	данные отсутствуют	данные отсутствуют	данные отсутствуют	данные отсутствуют
90	8	9	данные отсутствуют	данные отсутствуют	данные отсутствуют	данные отсутствуют	данные отсутствуют

Государственный регистратор		ФГИС ЕГРН
полное наименование должности	подпись	инициалы, фамилия

М.П.

Раздел 3.1

Выписка из Единого государственного реестра недвижимости об объекте недвижимости
Описание местоположения земельного участка

Земельный участок			
(вид объекта недвижимости)			
Лист № <u> </u> Раздела 3.1	Всего листов раздела 3.1 : <u> </u>	Всего разделов: <u> </u>	Всего листов выписки: <u> </u>
13.05.2019 № 99/2019/261205991			
Кадастровый номер:		46:17:000000:915	

Описание местоположения границ земельного участка							
Номер п/п	Номер точки		Дирекционный угол	Горизонтальное проложение, м	Описание закрепления на местности	Кадастровые номера смежных участков	Сведения об адресах правообладателей смежных земельных участков
	начальная	конечная					
1	2	3	4	5	6	7	8
91	8	9	данные отсутствуют	данные отсутствуют	данные отсутствуют	данные отсутствуют	данные отсутствуют
92	8	9	данные отсутствуют	данные отсутствуют	данные отсутствуют	данные отсутствуют	данные отсутствуют
93	8	9	данные отсутствуют	данные отсутствуют	данные отсутствуют	данные отсутствуют	данные отсутствуют
94	8	9	данные отсутствуют	данные отсутствуют	данные отсутствуют	данные отсутствуют	данные отсутствуют
95	8	9	данные отсутствуют	данные отсутствуют	данные отсутствуют	данные отсутствуют	данные отсутствуют
96	9	10	данные отсутствуют	данные отсутствуют	данные отсутствуют	данные отсутствуют	данные отсутствуют
97	9	10	данные отсутствуют	данные отсутствуют	данные отсутствуют	данные отсутствуют	данные отсутствуют
98	9	10	данные отсутствуют	данные отсутствуют	данные отсутствуют	данные отсутствуют	данные отсутствуют
99	9	10	данные отсутствуют	данные отсутствуют	данные отсутствуют	данные отсутствуют	данные отсутствуют
100	9	10	данные отсутствуют	данные отсутствуют	данные отсутствуют	данные отсутствуют	данные отсутствуют
101	9	10	данные отсутствуют	данные отсутствуют	данные отсутствуют	данные отсутствуют	данные отсутствуют
102	9	10	данные отсутствуют	данные отсутствуют	данные отсутствуют	данные отсутствуют	данные отсутствуют
103	9	10	данные отсутствуют	данные отсутствуют	данные отсутствуют	данные отсутствуют	данные отсутствуют
104	9	10	данные отсутствуют	данные отсутствуют	данные отсутствуют	данные отсутствуют	данные отсутствуют
105	9	10	данные отсутствуют	данные отсутствуют	данные отсутствуют	данные отсутствуют	данные отсутствуют

Государственный регистратор		ФГИС ЕГРН
полное наименование должности	подпись	инициалы, фамилия

М.П.

Раздел 3.1

Выписка из Единого государственного реестра недвижимости об объекте недвижимости
Описание местоположения земельного участка

Земельный участок			
<small>(вид объекта недвижимости)</small>			
Лист №	Раздела 3.1	Всего листов раздела 3.1 : _____	Всего разделов: _____
13.05.2019 № 99/2019/261205991			
Кадастровый номер:		46:17:000000:915	

Описание местоположения границ земельного участка							
Номер п/п	Номер точки		Дирекционный угол	Горизонтальное проложение, м	Описание закрепления на местности	Кадастровые номера смежных участков	Сведения об адресах правообладателей смежных земельных участков
	начальная	конечная					
1	2	3	4	5	6	7	8
106	10	11	данные отсутствуют	данные отсутствуют	данные отсутствуют	данные отсутствуют	данные отсутствуют
107	10	11	данные отсутствуют	данные отсутствуют	данные отсутствуют	данные отсутствуют	данные отсутствуют
108	10	11	данные отсутствуют	данные отсутствуют	данные отсутствуют	данные отсутствуют	данные отсутствуют
109	10	11	данные отсутствуют	данные отсутствуют	данные отсутствуют	данные отсутствуют	данные отсутствуют
110	10	11	данные отсутствуют	данные отсутствуют	данные отсутствуют	данные отсутствуют	данные отсутствуют
111	10	11	данные отсутствуют	данные отсутствуют	данные отсутствуют	данные отсутствуют	данные отсутствуют
112	10	11	данные отсутствуют	данные отсутствуют	данные отсутствуют	данные отсутствуют	данные отсутствуют
113	10	11	данные отсутствуют	данные отсутствуют	данные отсутствуют	данные отсутствуют	данные отсутствуют
114	10	11	данные отсутствуют	данные отсутствуют	данные отсутствуют	данные отсутствуют	данные отсутствуют
115	10	11	данные отсутствуют	данные отсутствуют	данные отсутствуют	данные отсутствуют	данные отсутствуют
116	11	12	данные отсутствуют	данные отсутствуют	данные отсутствуют	данные отсутствуют	данные отсутствуют
117	11	12	данные отсутствуют	данные отсутствуют	данные отсутствуют	данные отсутствуют	данные отсутствуют
118	11	12	данные отсутствуют	данные отсутствуют	данные отсутствуют	данные отсутствуют	данные отсутствуют
119	11	12	данные отсутствуют	данные отсутствуют	данные отсутствуют	данные отсутствуют	данные отсутствуют
120	11	12	данные отсутствуют	данные отсутствуют	данные отсутствуют	данные отсутствуют	данные отсутствуют

Государственный регистратор		ФГИС ЕГРН
полное наименование должности	подпись	инициалы, фамилия

М.П.

Раздел 3.1

Выписка из Единого государственного реестра недвижимости об объекте недвижимости
Описание местоположения земельного участка

Земельный участок			
<small>(вид объекта недвижимости)</small>			
Лист №	Раздела 3.1	Всего листов раздела 3.1 : _____	Всего разделов: _____
13.05.2019 № 99/2019/261205991			
Кадастровый номер:		46:17:000000:915	

Описание местоположения границ земельного участка							
Номер п/п	Номер точки		Дирекционный угол	Горизонтальное проложение, м	Описание закрепления на местности	Кадастровые номера смежных участков	Сведения об адресах правообладателей смежных земельных участков
	начальная	конечная					
1	2	3	4	5	6	7	8
121	11	12	данные отсутствуют	данные отсутствуют	данные отсутствуют	данные отсутствуют	данные отсутствуют
122	11	12	данные отсутствуют	данные отсутствуют	данные отсутствуют	данные отсутствуют	данные отсутствуют

123	11	12	данные отсутствуют	данные отсутствуют	данные отсутствуют	данные отсутствуют	данные отсутствуют
124	11	12	данные отсутствуют	данные отсутствуют	данные отсутствуют	данные отсутствуют	данные отсутствуют
125	11	12	данные отсутствуют	данные отсутствуют	данные отсутствуют	данные отсутствуют	данные отсутствуют
126	12	13	данные отсутствуют	данные отсутствуют	данные отсутствуют	данные отсутствуют	данные отсутствуют
127	12	13	данные отсутствуют	данные отсутствуют	данные отсутствуют	данные отсутствуют	данные отсутствуют
128	12	13	данные отсутствуют	данные отсутствуют	данные отсутствуют	данные отсутствуют	данные отсутствуют
129	12	13	данные отсутствуют	данные отсутствуют	данные отсутствуют	данные отсутствуют	данные отсутствуют
130	12	13	данные отсутствуют	данные отсутствуют	данные отсутствуют	данные отсутствуют	данные отсутствуют
131	12	13	данные отсутствуют	данные отсутствуют	данные отсутствуют	данные отсутствуют	данные отсутствуют
132	12	13	данные отсутствуют	данные отсутствуют	данные отсутствуют	данные отсутствуют	данные отсутствуют
133	12	13	данные отсутствуют	данные отсутствуют	данные отсутствуют	данные отсутствуют	данные отсутствуют
134	12	13	данные отсутствуют	данные отсутствуют	данные отсутствуют	данные отсутствуют	данные отсутствуют
135	12	13	данные отсутствуют	данные отсутствуют	данные отсутствуют	данные отсутствуют	данные отсутствуют

Государственный регистратор		ФГИС ЕГРН
полное наименование должности	подпись	инициалы, фамилия

М.П.

Раздел 3.1

Выписка из Единого государственного реестра недвижимости об объекте недвижимости

Описание местоположения земельного участка

Земельный участок			
(вид объекта недвижимости)			
Лист №	Раздела 3.1	Всего листов раздела 3.1 : _____	Всего разделов: _____
Всего листов выписки: _____			
13.05.2019 № 99/2019/261205991			
Кадастровый номер:		46:17:000000:915	

Описание местоположения границ земельного участка							
Номер п/п	Номер точки		Дирекционный угол	Горизонтальное проложение, м	Описание закрепления на местности	Кадастровые номера смежных участков	Сведения об адресах правообладателей смежных земельных участков
	начальная	конечная					
1	2	3	4	5	6	7	8
136	13	14	данные отсутствуют	данные отсутствуют	данные отсутствуют	данные отсутствуют	данные отсутствуют
137	13	14	данные отсутствуют	данные отсутствуют	данные отсутствуют	данные отсутствуют	данные отсутствуют
138	13	14	данные отсутствуют	данные отсутствуют	данные отсутствуют	данные отсутствуют	данные отсутствуют
139	13	14	данные отсутствуют	данные отсутствуют	данные отсутствуют	данные отсутствуют	данные отсутствуют
140	13	14	данные отсутствуют	данные отсутствуют	данные отсутствуют	данные отсутствуют	данные отсутствуют
141	13	14	данные отсутствуют	данные отсутствуют	данные отсутствуют	данные отсутствуют	данные отсутствуют
142	13	14	данные отсутствуют	данные отсутствуют	данные отсутствуют	данные отсутствуют	данные отсутствуют
143	13	14	данные отсутствуют	данные отсутствуют	данные отсутствуют	данные отсутствуют	данные отсутствуют
144	13	14	данные отсутствуют	данные отсутствуют	данные отсутствуют	данные отсутствуют	данные отсутствуют
145	13	14	данные отсутствуют	данные отсутствуют	данные отсутствуют	данные отсутствуют	данные отсутствуют
146	14	15	данные отсутствуют	данные отсутствуют	данные отсутствуют	данные отсутствуют	данные отсутствуют
147	14	15	данные отсутствуют	данные отсутствуют	данные отсутствуют	данные отсутствуют	данные отсутствуют
148	14	15	данные отсутствуют	данные отсутствуют	данные отсутствуют	данные отсутствуют	данные отсутствуют

149	14	15	данные отсутствуют	данные отсутствуют	данные отсутствуют	данные отсутствуют	данные отсутствуют
150	14	15	данные отсутствуют	данные отсутствуют	данные отсутствуют	данные отсутствуют	данные отсутствуют

Государственный регистратор		ФГИС ЕГРН
полное наименование должности	подпись	инициалы, фамилия

М.П.

Раздел 3.1

Выписка из Единого государственного реестра недвижимости об объекте недвижимости
Описание местоположения земельного участка

Земельный участок			
(вид объекта недвижимости)			
Лист №	Раздела 3.1	Всего листов раздела 3.1 :	Всего разделов:
13.05.2019	№ 99/2019/261205991		
Кадастровый номер:		46:17:000000:915	

Описание местоположения границ земельного участка							
Номер п/п	Номер точки		Дирекционный угол	Горизонтальное проложение, м	Описание закрепления на местности	Кадастровые номера смежных участков	Сведения об адресах правообладателей смежных земельных участков
	начальная	конечная					
1	2	3	4	5	6	7	8
151	14	15	данные отсутствуют	данные отсутствуют	данные отсутствуют	данные отсутствуют	данные отсутствуют
152	14	15	данные отсутствуют	данные отсутствуют	данные отсутствуют	данные отсутствуют	данные отсутствуют
153	14	15	данные отсутствуют	данные отсутствуют	данные отсутствуют	данные отсутствуют	данные отсутствуют
154	14	15	данные отсутствуют	данные отсутствуют	данные отсутствуют	данные отсутствуют	данные отсутствуют
155	14	15	данные отсутствуют	данные отсутствуют	данные отсутствуют	данные отсутствуют	данные отсутствуют
156	15	16	данные отсутствуют	данные отсутствуют	данные отсутствуют	данные отсутствуют	данные отсутствуют
157	15	16	данные отсутствуют	данные отсутствуют	данные отсутствуют	данные отсутствуют	данные отсутствуют
158	15	16	данные отсутствуют	данные отсутствуют	данные отсутствуют	данные отсутствуют	данные отсутствуют
159	15	16	данные отсутствуют	данные отсутствуют	данные отсутствуют	данные отсутствуют	данные отсутствуют
160	15	16	данные отсутствуют	данные отсутствуют	данные отсутствуют	данные отсутствуют	данные отсутствуют
161	15	16	данные отсутствуют	данные отсутствуют	данные отсутствуют	данные отсутствуют	данные отсутствуют
162	15	16	данные отсутствуют	данные отсутствуют	данные отсутствуют	данные отсутствуют	данные отсутствуют
163	15	16	данные отсутствуют	данные отсутствуют	данные отсутствуют	данные отсутствуют	данные отсутствуют
164	15	16	данные отсутствуют	данные отсутствуют	данные отсутствуют	данные отсутствуют	данные отсутствуют
165	15	16	данные отсутствуют	данные отсутствуют	данные отсутствуют	данные отсутствуют	данные отсутствуют

Государственный регистратор		ФГИС ЕГРН
полное наименование должности	подпись	инициалы, фамилия

М.П.

Раздел 3.1

Выписка из Единого государственного реестра недвижимости об объекте недвижимости
Описание местоположения земельного участка

Земельный участок			
(вид объекта недвижимости)			
Лист №	Раздела 3.1	Всего листов раздела 3.1 :	Всего разделов:
13.05.2019	№ 99/2019/261205991		
Кадастровый номер:		46:17:000000:915	

Описание местоположения границ земельного участка							
Номер п/п	Номер точки		Дирекционный угол	Горизонтальное проложение, м	Описание закрепления на местности	Кадастровые номера смежных участков	Сведения об адресах правообладателей смежных земельных участков
	начальная	конечная					
1	2	3	4	5	6	7	8
166	16	17	данные отсутствуют	данные отсутствуют	данные отсутствуют	данные отсутствуют	данные отсутствуют
167	16	17	данные отсутствуют	данные отсутствуют	данные отсутствуют	данные отсутствуют	данные отсутствуют
168	16	17	данные отсутствуют	данные отсутствуют	данные отсутствуют	данные отсутствуют	данные отсутствуют
169	16	17	данные отсутствуют	данные отсутствуют	данные отсутствуют	данные отсутствуют	данные отсутствуют
170	16	17	данные отсутствуют	данные отсутствуют	данные отсутствуют	данные отсутствуют	данные отсутствуют
171	16	17	данные отсутствуют	данные отсутствуют	данные отсутствуют	данные отсутствуют	данные отсутствуют
172	16	17	данные отсутствуют	данные отсутствуют	данные отсутствуют	данные отсутствуют	данные отсутствуют
173	16	17	данные отсутствуют	данные отсутствуют	данные отсутствуют	данные отсутствуют	данные отсутствуют
174	16	17	данные отсутствуют	данные отсутствуют	данные отсутствуют	данные отсутствуют	данные отсутствуют
175	16	17	данные отсутствуют	данные отсутствуют	данные отсутствуют	данные отсутствуют	данные отсутствуют
176	17	18	данные отсутствуют	данные отсутствуют	данные отсутствуют	данные отсутствуют	данные отсутствуют
177	17	18	данные отсутствуют	данные отсутствуют	данные отсутствуют	данные отсутствуют	данные отсутствуют
178	17	18	данные отсутствуют	данные отсутствуют	данные отсутствуют	данные отсутствуют	данные отсутствуют
179	17	18	данные отсутствуют	данные отсутствуют	данные отсутствуют	данные отсутствуют	данные отсутствуют
180	17	18	данные отсутствуют	данные отсутствуют	данные отсутствуют	данные отсутствуют	данные отсутствуют

Государственный регистратор		ФГИС ЕГРН
полное наименование должности	подпись	инициалы, фамилия

М.П.

Раздел 3.1

Выписка из Единого государственного реестра недвижимости об объекте недвижимости
Описание местоположения земельного участка

Земельный участок			
(вид объекта недвижимости)			
Лист № <u> </u> Раздела 3.1	Всего листов раздела 3.1 : <u> </u>	Всего разделов: <u> </u>	Всего листов выписки: <u> </u>
13.05.2019 № 99/2019/261205991			
Кадастровый номер:		46:17:000000:915	

Описание местоположения границ земельного участка							
Номер п/п	Номер точки		Дирекционный угол	Горизонтальное проложение, м	Описание закрепления на местности	Кадастровые номера смежных участков	Сведения об адресах правообладателей смежных земельных участков
	начальная	конечная					
1	2	3	4	5	6	7	8
181	17	18	данные отсутствуют	данные отсутствуют	данные отсутствуют	данные отсутствуют	данные отсутствуют
182	17	18	данные отсутствуют	данные отсутствуют	данные отсутствуют	данные отсутствуют	данные отсутствуют
183	17	18	данные отсутствуют	данные отсутствуют	данные отсутствуют	данные отсутствуют	данные отсутствуют
184	17	18	данные отсутствуют	данные отсутствуют	данные отсутствуют	данные отсутствуют	данные отсутствуют
185	17	18	данные отсутствуют	данные отсутствуют	данные отсутствуют	данные отсутствуют	данные отсутствуют
186	18	19	данные отсутствуют	данные отсутствуют	данные отсутствуют	данные отсутствуют	данные отсутствуют
187	18	19	данные отсутствуют	данные отсутствуют	данные отсутствуют	данные отсутствуют	данные отсутствуют
188	18	19	данные отсутствуют	данные отсутствуют	данные отсутствуют	данные отсутствуют	данные отсутствуют

100	10	17	отсутствуют	отсутствуют	данные отсутствуют	данные отсутствуют	данные отсутствуют
189	18	19	данные отсутствуют	данные отсутствуют	данные отсутствуют	данные отсутствуют	данные отсутствуют
190	18	19	данные отсутствуют	данные отсутствуют	данные отсутствуют	данные отсутствуют	данные отсутствуют
191	18	19	данные отсутствуют	данные отсутствуют	данные отсутствуют	данные отсутствуют	данные отсутствуют
192	18	19	данные отсутствуют	данные отсутствуют	данные отсутствуют	данные отсутствуют	данные отсутствуют
193	18	19	данные отсутствуют	данные отсутствуют	данные отсутствуют	данные отсутствуют	данные отсутствуют
194	18	19	данные отсутствуют	данные отсутствуют	данные отсутствуют	данные отсутствуют	данные отсутствуют
195	18	19	данные отсутствуют	данные отсутствуют	данные отсутствуют	данные отсутствуют	данные отсутствуют

Государственный регистратор		ФГИС ЕГРН
полное наименование должности	подпись	инициалы, фамилия

М.П.

Раздел 3.1

Выписка из Единого государственного реестра недвижимости об объекте недвижимости
Описание местоположения земельного участка

Земельный участок			
(вид объекта недвижимости)			
Лист №	Раздела 3.1	Всего листов раздела 3.1 :	Всего разделов: _____
13.05.2019 № 99/2019/261205991		Всего листов выписки: _____	
Кадастровый номер:		46:17:000000:915	

Описание местоположения границ земельного участка							
Номер п/п	Номер точки		Дирекционный угол	Горизонтальное проложение, м	Описание закрепления на местности	Кадастровые номера смежных участков	Сведения об адресах правообладателей смежных земельных участков
	начальная	конечная					
1	2	3	4	5	6	7	8
196	19	20	данные отсутствуют	данные отсутствуют	данные отсутствуют	данные отсутствуют	данные отсутствуют
197	19	20	данные отсутствуют	данные отсутствуют	данные отсутствуют	данные отсутствуют	данные отсутствуют
198	19	20	данные отсутствуют	данные отсутствуют	данные отсутствуют	данные отсутствуют	данные отсутствуют
199	19	20	данные отсутствуют	данные отсутствуют	данные отсутствуют	данные отсутствуют	данные отсутствуют
200	19	20	данные отсутствуют	данные отсутствуют	данные отсутствуют	данные отсутствуют	данные отсутствуют
201	19	20	данные отсутствуют	данные отсутствуют	данные отсутствуют	данные отсутствуют	данные отсутствуют
202	19	20	данные отсутствуют	данные отсутствуют	данные отсутствуют	данные отсутствуют	данные отсутствуют
203	19	20	данные отсутствуют	данные отсутствуют	данные отсутствуют	данные отсутствуют	данные отсутствуют
204	19	20	данные отсутствуют	данные отсутствуют	данные отсутствуют	данные отсутствуют	данные отсутствуют
205	19	20	данные отсутствуют	данные отсутствуют	данные отсутствуют	данные отсутствуют	данные отсутствуют
206	20	21	данные отсутствуют	данные отсутствуют	данные отсутствуют	данные отсутствуют	данные отсутствуют
207	20	21	данные отсутствуют	данные отсутствуют	данные отсутствуют	данные отсутствуют	данные отсутствуют
208	20	21	данные отсутствуют	данные отсутствуют	данные отсутствуют	данные отсутствуют	данные отсутствуют
209	20	21	данные отсутствуют	данные отсутствуют	данные отсутствуют	данные отсутствуют	данные отсутствуют
210	20	21	данные отсутствуют	данные отсутствуют	данные отсутствуют	данные отсутствуют	данные отсутствуют

Государственный регистратор		ФГИС ЕГРН
полное наименование должности	подпись	инициалы, фамилия

М.П.

Раздел 3.1

Выписка из Единого государственного реестра недвижимости об объекте недвижимости
Описание местоположения земельного участка

Земельный участок			
<small>(вид объекта недвижимости)</small>			
Лист №	Раздела 3.1	Всего листов раздела 3.1 : _____	Всего разделов: _____
Всего листов выписки: _____			
13.05.2019 № 99/2019/261205991			
Кадастровый номер:		46:17:000000:915	

Описание местоположения границ земельного участка							
Номер п/п	Номер точки		Дирекционный угол	Горизонтальное проложение, м	Описание закрепления на местности	Кадастровые номера смежных участков	Сведения об адресах правообладателей смежных земельных участков
	начальная	конечная					
1	2	3	4	5	6	7	8
211	20	21	данные отсутствуют	данные отсутствуют	данные отсутствуют	данные отсутствуют	данные отсутствуют
212	20	21	данные отсутствуют	данные отсутствуют	данные отсутствуют	данные отсутствуют	данные отсутствуют
213	20	21	данные отсутствуют	данные отсутствуют	данные отсутствуют	данные отсутствуют	данные отсутствуют
214	20	21	данные отсутствуют	данные отсутствуют	данные отсутствуют	данные отсутствуют	данные отсутствуют
215	20	21	данные отсутствуют	данные отсутствуют	данные отсутствуют	данные отсутствуют	данные отсутствуют
216	21	22	данные отсутствуют	данные отсутствуют	данные отсутствуют	данные отсутствуют	данные отсутствуют
217	21	22	данные отсутствуют	данные отсутствуют	данные отсутствуют	данные отсутствуют	данные отсутствуют
218	21	22	данные отсутствуют	данные отсутствуют	данные отсутствуют	данные отсутствуют	данные отсутствуют
219	21	22	данные отсутствуют	данные отсутствуют	данные отсутствуют	данные отсутствуют	данные отсутствуют
220	21	22	данные отсутствуют	данные отсутствуют	данные отсутствуют	данные отсутствуют	данные отсутствуют
221	21	22	данные отсутствуют	данные отсутствуют	данные отсутствуют	данные отсутствуют	данные отсутствуют
222	21	22	данные отсутствуют	данные отсутствуют	данные отсутствуют	данные отсутствуют	данные отсутствуют
223	21	22	данные отсутствуют	данные отсутствуют	данные отсутствуют	данные отсутствуют	данные отсутствуют
224	21	22	данные отсутствуют	данные отсутствуют	данные отсутствуют	данные отсутствуют	данные отсутствуют
225	21	22	данные отсутствуют	данные отсутствуют	данные отсутствуют	данные отсутствуют	данные отсутствуют

Государственный регистратор		ФГИС ЕГРН
полное наименование должности	подпись	инициалы, фамилия

М.П.

Раздел 3.1

Выписка из Единого государственного реестра недвижимости об объекте недвижимости
Описание местоположения земельного участка

Земельный участок			
<small>(вид объекта недвижимости)</small>			
Лист №	Раздела 3.1	Всего листов раздела 3.1 : _____	Всего разделов: _____
Всего листов выписки: _____			
13.05.2019 № 99/2019/261205991			
Кадастровый номер:		46:17:000000:915	

Описание местоположения границ земельного участка							
Номер п/п	Номер точки		Дирекционный угол	Горизонтальное проложение, м	Описание закрепления на местности	Кадастровые номера смежных участков	Сведения об адресах правообладателей смежных земельных участков
	начальная	конечная					
1	2	3	4	5	6	7	8
226	22	23	данные отсутствуют	данные отсутствуют	данные отсутствуют	данные отсутствуют	данные отсутствуют
227	22	23	данные отсутствуют	данные отсутствуют	данные отсутствуют	данные отсутствуют	данные отсутствуют

228	22	23	данные отсутствуют	данные отсутствуют	данные отсутствуют	данные отсутствуют	данные отсутствуют
229	22	23	данные отсутствуют	данные отсутствуют	данные отсутствуют	данные отсутствуют	данные отсутствуют
230	22	23	данные отсутствуют	данные отсутствуют	данные отсутствуют	данные отсутствуют	данные отсутствуют
231	22	23	данные отсутствуют	данные отсутствуют	данные отсутствуют	данные отсутствуют	данные отсутствуют
232	22	23	данные отсутствуют	данные отсутствуют	данные отсутствуют	данные отсутствуют	данные отсутствуют
233	22	23	данные отсутствуют	данные отсутствуют	данные отсутствуют	данные отсутствуют	данные отсутствуют
234	22	23	данные отсутствуют	данные отсутствуют	данные отсутствуют	данные отсутствуют	данные отсутствуют
235	22	23	данные отсутствуют	данные отсутствуют	данные отсутствуют	данные отсутствуют	данные отсутствуют
236	23	24	данные отсутствуют	данные отсутствуют	данные отсутствуют	данные отсутствуют	данные отсутствуют
237	23	24	данные отсутствуют	данные отсутствуют	данные отсутствуют	данные отсутствуют	данные отсутствуют
238	23	24	данные отсутствуют	данные отсутствуют	данные отсутствуют	данные отсутствуют	данные отсутствуют
239	23	24	данные отсутствуют	данные отсутствуют	данные отсутствуют	данные отсутствуют	данные отсутствуют
240	23	1	данные отсутствуют	данные отсутствуют	данные отсутствуют	данные отсутствуют	данные отсутствуют

Государственный регистратор		ФГИС ЕГРН
полное наименование должности	подпись	инициалы, фамилия

М.П.

Раздел 3.1

Выписка из Единого государственного реестра недвижимости об объекте недвижимости

Описание местоположения земельного участка

Земельный участок			
(вид объекта недвижимости)			
Лист №	Раздела 3.1	Всего листов раздела 3.1 : _____	Всего разделов: _____
Всего листов выписки: _____			
13.05.2019 № 99/2019/261205991			
Кадастровый номер:		46:17:000000:915	

Описание местоположения границ земельного участка							
Номер п/п	Номер точки		Дирекционный угол	Горизонтальное проложение, м	Описание закрепления на местности	Кадастровые номера смежных участков	Сведения об адресах правообладателей смежных земельных участков
	начальная	конечная					
1	2	3	4	5	6	7	8
241	23	24	данные отсутствуют	данные отсутствуют	данные отсутствуют	данные отсутствуют	данные отсутствуют
242	23	24	данные отсутствуют	данные отсутствуют	данные отсутствуют	данные отсутствуют	данные отсутствуют
243	23	24	данные отсутствуют	данные отсутствуют	данные отсутствуют	данные отсутствуют	данные отсутствуют
244	23	24	данные отсутствуют	данные отсутствуют	данные отсутствуют	данные отсутствуют	данные отсутствуют
245	23	24	данные отсутствуют	данные отсутствуют	данные отсутствуют	данные отсутствуют	данные отсутствуют
246	24	25	данные отсутствуют	данные отсутствуют	данные отсутствуют	данные отсутствуют	данные отсутствуют
247	24	25	данные отсутствуют	данные отсутствуют	данные отсутствуют	данные отсутствуют	данные отсутствуют
248	24	25	данные отсутствуют	данные отсутствуют	данные отсутствуют	данные отсутствуют	данные отсутствуют
249	24	25	данные отсутствуют	данные отсутствуют	данные отсутствуют	данные отсутствуют	данные отсутствуют
250	24	25	данные отсутствуют	данные отсутствуют	данные отсутствуют	данные отсутствуют	данные отсутствуют
251	24	25	данные отсутствуют	данные отсутствуют	данные отсутствуют	данные отсутствуют	данные отсутствуют
252	24	25	данные отсутствуют	данные отсутствуют	данные отсутствуют	данные отсутствуют	данные отсутствуют
253	24	25	данные отсутствуют	данные отсутствуют	данные отсутствуют	данные отсутствуют	данные отсутствуют

254	24	25	данные отсутствуют	данные отсутствуют	данные отсутствуют	данные отсутствуют	данные отсутствуют
255	25	26	данные отсутствуют	данные отсутствуют	данные отсутствуют	данные отсутствуют	данные отсутствуют

Государственный регистратор		ФГИС ЕГРН
полное наименование должности	подпись	инициалы, фамилия

М.П.

Раздел 3.1

Выписка из Единого государственного реестра недвижимости об объекте недвижимости
Описание местоположения земельного участка

Земельный участок			
(вид объекта недвижимости)			
Лист №	Раздела 3.1	Всего листов раздела 3.1 :	Всего разделов:
13.05.2019	№ 99/2019/261205991		Всего листов выписки:
Кадастровый номер:		46:17:000000:915	

Описание местоположения границ земельного участка							
Номер п/п	Номер точки		Дирекционный угол	Горизонтальное проложение, м	Описание закрепления на местности	Кадастровые номера смежных участков	Сведения об адресах правообладателей смежных земельных участков
	начальная	конечная					
1	2	3	4	5	6	7	8
256	25	26	данные отсутствуют	данные отсутствуют	данные отсутствуют	данные отсутствуют	данные отсутствуют
257	25	26	данные отсутствуют	данные отсутствуют	данные отсутствуют	данные отсутствуют	данные отсутствуют
258	25	26	данные отсутствуют	данные отсутствуют	данные отсутствуют	данные отсутствуют	данные отсутствуют
259	25	26	данные отсутствуют	данные отсутствуют	данные отсутствуют	данные отсутствуют	данные отсутствуют
260	25	26	данные отсутствуют	данные отсутствуют	данные отсутствуют	данные отсутствуют	данные отсутствуют
261	25	26	данные отсутствуют	данные отсутствуют	данные отсутствуют	данные отсутствуют	данные отсутствуют
262	25	26	данные отсутствуют	данные отсутствуют	данные отсутствуют	данные отсутствуют	данные отсутствуют
263	25	26	данные отсутствуют	данные отсутствуют	данные отсутствуют	данные отсутствуют	данные отсутствуют
264	26	27	данные отсутствуют	данные отсутствуют	данные отсутствуют	данные отсутствуют	данные отсутствуют
265	26	27	данные отсутствуют	данные отсутствуют	данные отсутствуют	данные отсутствуют	данные отсутствуют
266	26	27	данные отсутствуют	данные отсутствуют	данные отсутствуют	данные отсутствуют	данные отсутствуют
267	26	27	данные отсутствуют	данные отсутствуют	данные отсутствуют	данные отсутствуют	данные отсутствуют
268	26	27	данные отсутствуют	данные отсутствуют	данные отсутствуют	данные отсутствуют	данные отсутствуют
269	26	27	данные отсутствуют	данные отсутствуют	данные отсутствуют	данные отсутствуют	данные отсутствуют
270	26	27	данные отсутствуют	данные отсутствуют	данные отсутствуют	данные отсутствуют	данные отсутствуют

Государственный регистратор		ФГИС ЕГРН
полное наименование должности	подпись	инициалы, фамилия

М.П.

Раздел 3.1

Выписка из Единого государственного реестра недвижимости об объекте недвижимости
Описание местоположения земельного участка

Земельный участок			
(вид объекта недвижимости)			
Лист №	Раздела 3.1	Всего листов раздела 3.1 :	Всего разделов:
13.05.2019	№ 99/2019/261205991		Всего листов выписки:
Кадастровый номер:		46:17:000000:915	

Описание местоположения границ земельного участка							
Номер п/п	Номер точки		Дирекционный угол	Горизонтальное проложение, м	Описание закрепления на местности	Кадастровые номера смежных участков	Сведения об адресах правообладателей смежных земельных участков
	начальная	конечная					
1	2	3	4	5	6	7	8
271	26	27	данные отсутствуют	данные отсутствуют	данные отсутствуют	данные отсутствуют	данные отсутствуют
272	26	1	данные отсутствуют	данные отсутствуют	данные отсутствуют	данные отсутствуют	данные отсутствуют
273	27	28	данные отсутствуют	данные отсутствуют	данные отсутствуют	данные отсутствуют	данные отсутствуют
274	27	28	данные отсутствуют	данные отсутствуют	данные отсутствуют	данные отсутствуют	данные отсутствуют
275	27	28	данные отсутствуют	данные отсутствуют	данные отсутствуют	данные отсутствуют	данные отсутствуют
276	27	28	данные отсутствуют	данные отсутствуют	данные отсутствуют	данные отсутствуют	данные отсутствуют
277	27	28	данные отсутствуют	данные отсутствуют	данные отсутствуют	данные отсутствуют	данные отсутствуют
278	27	28	данные отсутствуют	данные отсутствуют	данные отсутствуют	данные отсутствуют	данные отсутствуют
279	27	28	данные отсутствуют	данные отсутствуют	данные отсутствуют	данные отсутствуют	данные отсутствуют
280	27	28	данные отсутствуют	данные отсутствуют	данные отсутствуют	данные отсутствуют	данные отсутствуют
281	28	29	данные отсутствуют	данные отсутствуют	данные отсутствуют	данные отсутствуют	данные отсутствуют
282	28	29	данные отсутствуют	данные отсутствуют	данные отсутствуют	данные отсутствуют	данные отсутствуют
283	28	29	данные отсутствуют	данные отсутствуют	данные отсутствуют	данные отсутствуют	данные отсутствуют
284	28	29	данные отсутствуют	данные отсутствуют	данные отсутствуют	данные отсутствуют	данные отсутствуют
285	28	29	данные отсутствуют	данные отсутствуют	данные отсутствуют	данные отсутствуют	данные отсутствуют

Государственный регистратор		ФГИС ЕГРН
полное наименование должности	подпись	инициалы, фамилия

М.П.

Раздел 3.1

Выписка из Единого государственного реестра недвижимости об объекте недвижимости
Описание местоположения земельного участка

Земельный участок			
(вид объекта недвижимости)			
Лист № <u> </u> Раздела 3.1	Всего листов раздела 3.1 : <u> </u>	Всего разделов: <u> </u>	Всего листов выписки: <u> </u>
13.05.2019 № 99/2019/261205991			
Кадастровый номер:		46:17:000000:915	

Описание местоположения границ земельного участка							
Номер п/п	Номер точки		Дирекционный угол	Горизонтальное проложение, м	Описание закрепления на местности	Кадастровые номера смежных участков	Сведения об адресах правообладателей смежных земельных участков
	начальная	конечная					
1	2	3	4	5	6	7	8
286	28	29	данные отсутствуют	данные отсутствуют	данные отсутствуют	данные отсутствуют	данные отсутствуют
287	28	29	данные отсутствуют	данные отсутствуют	данные отсутствуют	данные отсутствуют	данные отсутствуют
288	28	29	данные отсутствуют	данные отсутствуют	данные отсутствуют	данные отсутствуют	данные отсутствуют
289	29	30	данные отсутствуют	данные отсутствуют	данные отсутствуют	данные отсутствуют	данные отсутствуют
290	29	30	данные отсутствуют	данные отсутствуют	данные отсутствуют	данные отсутствуют	данные отсутствуют
291	29	30	данные отсутствуют	данные отсутствуют	данные отсутствуют	данные отсутствуют	данные отсутствуют
292	29	30	данные отсутствуют	данные отсутствуют	данные отсутствуют	данные отсутствуют	данные отсутствуют
293	29	30	данные отсутствуют	данные отсутствуют	данные отсутствуют	данные отсутствуют	данные отсутствуют

293	29	30	отсутствуют	отсутствуют	данные отсутствуют	данные отсутствуют	данные отсутствуют
294	29	30	данные отсутствуют	данные отсутствуют	данные отсутствуют	данные отсутствуют	данные отсутствуют
295	29	30	данные отсутствуют	данные отсутствуют	данные отсутствуют	данные отсутствуют	данные отсутствуют
296	29	1	данные отсутствуют	данные отсутствуют	данные отсутствуют	данные отсутствуют	данные отсутствуют
297	30	31	данные отсутствуют	данные отсутствуют	данные отсутствуют	данные отсутствуют	данные отсутствуют
298	30	31	данные отсутствуют	данные отсутствуют	данные отсутствуют	данные отсутствуют	данные отсутствуют
299	30	31	данные отсутствуют	данные отсутствуют	данные отсутствуют	данные отсутствуют	данные отсутствуют
300	30	31	данные отсутствуют	данные отсутствуют	данные отсутствуют	данные отсутствуют	данные отсутствуют

Государственный регистратор		ФГИС ЕГРН
полное наименование должности	подпись	инициалы, фамилия

М.П.

Раздел 3.1

Выписка из Единого государственного реестра недвижимости об объекте недвижимости
Описание местоположения земельного участка

Земельный участок			
(вид объекта недвижимости)			
Лист №	Раздела 3.1	Всего листов раздела 3.1 :	Всего разделов: _____
Всего листов выписки: _____			
13.05.2019 № 99/2019/261205991			
Кадастровый номер:		46:17:000000:915	

Описание местоположения границ земельного участка							
Номер п/п	Номер точки		Дирекционный угол	Горизонтальное проложение, м	Описание закрепления на местности	Кадастровые номера смежных участков	Сведения об адресах правообладателей смежных земельных участков
	начальная	конечная					
1	2	3	4	5	6	7	8
301	30	31	данные отсутствуют	данные отсутствуют	данные отсутствуют	данные отсутствуют	данные отсутствуют
302	30	31	данные отсутствуют	данные отсутствуют	данные отсутствуют	данные отсутствуют	данные отсутствуют
303	30	31	данные отсутствуют	данные отсутствуют	данные отсутствуют	данные отсутствуют	данные отсутствуют
304	31	32	данные отсутствуют	данные отсутствуют	данные отсутствуют	данные отсутствуют	данные отсутствуют
305	31	32	данные отсутствуют	данные отсутствуют	данные отсутствуют	данные отсутствуют	данные отсутствуют
306	31	32	данные отсутствуют	данные отсутствуют	данные отсутствуют	данные отсутствуют	данные отсутствуют
307	31	32	данные отсутствуют	данные отсутствуют	данные отсутствуют	данные отсутствуют	данные отсутствуют
308	31	32	данные отсутствуют	данные отсутствуют	данные отсутствуют	данные отсутствуют	данные отсутствуют
309	31	32	данные отсутствуют	данные отсутствуют	данные отсутствуют	данные отсутствуют	данные отсутствуют
310	31	32	данные отсутствуют	данные отсутствуют	данные отсутствуют	данные отсутствуют	данные отсутствуют
311	32	33	данные отсутствуют	данные отсутствуют	данные отсутствуют	данные отсутствуют	данные отсутствуют
312	32	33	данные отсутствуют	данные отсутствуют	данные отсутствуют	данные отсутствуют	данные отсутствуют
313	32	33	данные отсутствуют	данные отсутствуют	данные отсутствуют	данные отсутствуют	данные отсутствуют
314	32	33	данные отсутствуют	данные отсутствуют	данные отсутствуют	данные отсутствуют	данные отсутствуют
315	32	33	данные отсутствуют	данные отсутствуют	данные отсутствуют	данные отсутствуют	данные отсутствуют

Государственный регистратор		ФГИС ЕГРН
полное наименование должности	подпись	инициалы, фамилия

М.П.

Раздел 3.1

Выписка из Единого государственного реестра недвижимости об объекте недвижимости
Описание местоположения земельного участка

Земельный участок			
<small>(вид объекта недвижимости)</small>			
Лист №	Раздела 3.1	Всего листов раздела 3.1 : _____	Всего разделов: _____
Всего листов выписки: _____			
13.05.2019 № 99/2019/261205991			
Кадастровый номер:		46:17:000000:915	

Описание местоположения границ земельного участка							
Номер п/п	Номер точки		Дирекционный угол	Горизонтальное проложение, м	Описание закрепления на местности	Кадастровые номера смежных участков	Сведения об адресах правообладателей смежных земельных участков
	начальная	конечная					
1	2	3	4	5	6	7	8
316	32	33	данные отсутствуют	данные отсутствуют	данные отсутствуют	данные отсутствуют	данные отсутствуют
317	32	33	данные отсутствуют	данные отсутствуют	данные отсутствуют	данные отсутствуют	данные отсутствуют
318	33	34	данные отсутствуют	данные отсутствуют	данные отсутствуют	данные отсутствуют	данные отсутствуют
319	33	34	данные отсутствуют	данные отсутствуют	данные отсутствуют	данные отсутствуют	данные отсутствуют
320	33	34	данные отсутствуют	данные отсутствуют	данные отсутствуют	данные отсутствуют	данные отсутствуют
321	33	34	данные отсутствуют	данные отсутствуют	данные отсутствуют	данные отсутствуют	данные отсутствуют
322	33	34	данные отсутствуют	данные отсутствуют	данные отсутствуют	данные отсутствуют	данные отсутствуют
323	33	34	данные отсутствуют	данные отсутствуют	данные отсутствуют	данные отсутствуют	данные отсутствуют
324	33	34	данные отсутствуют	данные отсутствуют	данные отсутствуют	данные отсутствуют	данные отсутствуют
325	34	35	данные отсутствуют	данные отсутствуют	данные отсутствуют	данные отсутствуют	данные отсутствуют
326	34	35	данные отсутствуют	данные отсутствуют	данные отсутствуют	данные отсутствуют	данные отсутствуют
327	34	35	данные отсутствуют	данные отсутствуют	данные отсутствуют	данные отсутствуют	данные отсутствуют
328	34	1	данные отсутствуют	данные отсутствуют	данные отсутствуют	данные отсутствуют	данные отсутствуют
329	34	35	данные отсутствуют	данные отсутствуют	данные отсутствуют	данные отсутствуют	данные отсутствуют
330	34	35	данные отсутствуют	данные отсутствуют	данные отсутствуют	данные отсутствуют	данные отсутствуют

Государственный регистратор		ФГИС ЕГРН
полное наименование должности	подпись	инициалы, фамилия

М.П.

Раздел 3.1

Выписка из Единого государственного реестра недвижимости об объекте недвижимости
Описание местоположения земельного участка

Земельный участок			
<small>(вид объекта недвижимости)</small>			
Лист №	Раздела 3.1	Всего листов раздела 3.1 : _____	Всего разделов: _____
Всего листов выписки: _____			
13.05.2019 № 99/2019/261205991			
Кадастровый номер:		46:17:000000:915	

Описание местоположения границ земельного участка							
Номер п/п	Номер точки		Дирекционный угол	Горизонтальное проложение, м	Описание закрепления на местности	Кадастровые номера смежных участков	Сведения об адресах правообладателей смежных земельных участков
	начальная	конечная					
1	2	3	4	5	6	7	8
331	34	35	данные отсутствуют	данные отсутствуют	данные отсутствуют	данные отсутствуют	данные отсутствуют
332	35	36	данные отсутствуют	данные отсутствуют	данные отсутствуют	данные отсутствуют	данные отсутствуют

333	35	36	данные отсутствуют	данные отсутствуют	данные отсутствуют	данные отсутствуют	данные отсутствуют
334	35	36	данные отсутствуют	данные отсутствуют	данные отсутствуют	данные отсутствуют	данные отсутствуют
335	35	36	данные отсутствуют	данные отсутствуют	данные отсутствуют	данные отсутствуют	данные отсутствуют
336	35	36	данные отсутствуют	данные отсутствуют	данные отсутствуют	данные отсутствуют	данные отсутствуют
337	35	36	данные отсутствуют	данные отсутствуют	данные отсутствуют	данные отсутствуют	данные отсутствуют
338	36	37	данные отсутствуют	данные отсутствуют	данные отсутствуют	данные отсутствуют	данные отсутствуют
339	36	37	данные отсутствуют	данные отсутствуют	данные отсутствуют	данные отсутствуют	данные отсутствуют
340	36	37	данные отсутствуют	данные отсутствуют	данные отсутствуют	данные отсутствуют	данные отсутствуют
341	36	37	данные отсутствуют	данные отсутствуют	данные отсутствуют	данные отсутствуют	данные отсутствуют
342	36	37	данные отсутствуют	данные отсутствуют	данные отсутствуют	данные отсутствуют	данные отсутствуют
343	36	37	данные отсутствуют	данные отсутствуют	данные отсутствуют	данные отсутствуют	данные отсутствуют
344	37	38	данные отсутствуют	данные отсутствуют	данные отсутствуют	данные отсутствуют	данные отсутствуют
345	37	38	данные отсутствуют	данные отсутствуют	данные отсутствуют	данные отсутствуют	данные отсутствуют

Государственный регистратор		ФГИС ЕГРН
полное наименование должности	подпись	инициалы, фамилия

М.П.

Раздел 3.1

Выписка из Единого государственного реестра недвижимости об объекте недвижимости

Описание местоположения земельного участка

Земельный участок			
(вид объекта недвижимости)			
Лист № <u> </u> Раздела 3.1	Всего листов раздела 3.1 : <u> </u>	Всего разделов: <u> </u>	Всего листов выписки: <u> </u>
13.05.2019 № 99/2019/261205991			
Кадастровый номер:		46:17:000000:915	

Описание местоположения границ земельного участка							
Номер п/п	Номер точки		Дирекционный угол	Горизонтальное проложение, м	Описание закрепления на местности	Кадастровые номера смежных участков	Сведения об адресах правообладателей смежных земельных участков
	начальная	конечная					
1	2	3	4	5	6	7	8
346	37	38	данные отсутствуют	данные отсутствуют	данные отсутствуют	данные отсутствуют	данные отсутствуют
347	37	38	данные отсутствуют	данные отсутствуют	данные отсутствуют	данные отсутствуют	данные отсутствуют
348	37	38	данные отсутствуют	данные отсутствуют	данные отсутствуют	данные отсутствуют	данные отсутствуют
349	37	38	данные отсутствуют	данные отсутствуют	данные отсутствуют	данные отсутствуют	данные отсутствуют
350	38	39	данные отсутствуют	данные отсутствуют	данные отсутствуют	данные отсутствуют	данные отсутствуют
351	38	39	данные отсутствуют	данные отсутствуют	данные отсутствуют	данные отсутствуют	данные отсутствуют
352	38	39	данные отсутствуют	данные отсутствуют	данные отсутствуют	данные отсутствуют	данные отсутствуют
353	38	39	данные отсутствуют	данные отсутствуют	данные отсутствуют	данные отсутствуют	данные отсутствуют
354	38	39	данные отсутствуют	данные отсутствуют	данные отсутствуют	данные отсутствуют	данные отсутствуют
355	38	39	данные отсутствуют	данные отсутствуют	данные отсутствуют	данные отсутствуют	данные отсутствуют
356	39	40	данные отсутствуют	данные отсутствуют	данные отсутствуют	данные отсутствуют	данные отсутствуют
357	39	40	данные отсутствуют	данные отсутствуют	данные отсутствуют	данные отсутствуют	данные отсутствуют
358	39	40	данные отсутствуют	данные отсутствуют	данные отсутствуют	данные отсутствуют	данные отсутствуют

359	39	40	данные отсутствуют	данные отсутствуют	данные отсутствуют	данные отсутствуют	данные отсутствуют
360	39	40	данные отсутствуют	данные отсутствуют	данные отсутствуют	данные отсутствуют	данные отсутствуют

Государственный регистратор		ФГИС ЕГРН
полное наименование должности	подпись	инициалы, фамилия

М.П.

Раздел 3.1

Выписка из Единого государственного реестра недвижимости об объекте недвижимости
Описание местоположения земельного участка

Земельный участок			
(вид объекта недвижимости)			
Лист №	Раздела 3.1	Всего листов раздела 3.1 :	Всего разделов:
13.05.2019	№ 99/2019/261205991		
Кадастровый номер:		46:17:000000:915	

Описание местоположения границ земельного участка							
Номер п/п	Номер точки		Дирекционный угол	Горизонтальное проложение, м	Описание закрепления на местности	Кадастровые номера смежных участков	Сведения об адресах правообладателей смежных земельных участков
	начальная	конечная					
1	2	3	4	5	6	7	8
361	39	40	данные отсутствуют	данные отсутствуют	данные отсутствуют	данные отсутствуют	данные отсутствуют
362	40	41	данные отсутствуют	данные отсутствуют	данные отсутствуют	данные отсутствуют	данные отсутствуют
363	40	41	данные отсутствуют	данные отсутствуют	данные отсутствуют	данные отсутствуют	данные отсутствуют
364	40	41	данные отсутствуют	данные отсутствуют	данные отсутствуют	данные отсутствуют	данные отсутствуют
365	40	41	данные отсутствуют	данные отсутствуют	данные отсутствуют	данные отсутствуют	данные отсутствуют
366	40	41	данные отсутствуют	данные отсутствуют	данные отсутствуют	данные отсутствуют	данные отсутствуют
367	40	41	данные отсутствуют	данные отсутствуют	данные отсутствуют	данные отсутствуют	данные отсутствуют
368	41	42	данные отсутствуют	данные отсутствуют	данные отсутствуют	данные отсутствуют	данные отсутствуют
369	41	42	данные отсутствуют	данные отсутствуют	данные отсутствуют	данные отсутствуют	данные отсутствуют
370	41	42	данные отсутствуют	данные отсутствуют	данные отсутствуют	данные отсутствуют	данные отсутствуют
371	41	42	данные отсутствуют	данные отсутствуют	данные отсутствуют	данные отсутствуют	данные отсутствуют
372	41	42	данные отсутствуют	данные отсутствуют	данные отсутствуют	данные отсутствуют	данные отсутствуют
373	41	42	данные отсутствуют	данные отсутствуют	данные отсутствуют	данные отсутствуют	данные отсутствуют
374	42	43	данные отсутствуют	данные отсутствуют	данные отсутствуют	данные отсутствуют	данные отсутствуют
375	42	43	данные отсутствуют	данные отсутствуют	данные отсутствуют	данные отсутствуют	данные отсутствуют

Государственный регистратор		ФГИС ЕГРН
полное наименование должности	подпись	инициалы, фамилия

М.П.

Раздел 3.1

Выписка из Единого государственного реестра недвижимости об объекте недвижимости
Описание местоположения земельного участка

Земельный участок			
(вид объекта недвижимости)			
Лист №	Раздела 3.1	Всего листов раздела 3.1 :	Всего разделов:
13.05.2019	№ 99/2019/261205991		
Кадастровый номер:		46:17:000000:915	

Описание местоположения границ земельного участка							
Номер п/п	Номер точки		Дирекционный угол	Горизонтальное проложение, м	Описание закрепления на местности	Кадастровые номера смежных участков	Сведения об адресах правообладателей смежных земельных участков
	начальная	конечная					
1	2	3	4	5	6	7	8
376	42	43	данные отсутствуют	данные отсутствуют	данные отсутствуют	данные отсутствуют	данные отсутствуют
377	42	43	данные отсутствуют	данные отсутствуют	данные отсутствуют	данные отсутствуют	данные отсутствуют
378	42	43	данные отсутствуют	данные отсутствуют	данные отсутствуют	данные отсутствуют	данные отсутствуют
379	42	43	данные отсутствуют	данные отсутствуют	данные отсутствуют	данные отсутствуют	данные отсутствуют
380	43	44	данные отсутствуют	данные отсутствуют	данные отсутствуют	данные отсутствуют	данные отсутствуют
381	43	44	данные отсутствуют	данные отсутствуют	данные отсутствуют	данные отсутствуют	данные отсутствуют
382	43	44	данные отсутствуют	данные отсутствуют	данные отсутствуют	данные отсутствуют	данные отсутствуют
383	43	44	данные отсутствуют	данные отсутствуют	данные отсутствуют	данные отсутствуют	данные отсутствуют
384	43	44	данные отсутствуют	данные отсутствуют	данные отсутствуют	данные отсутствуют	данные отсутствуют
385	43	44	данные отсутствуют	данные отсутствуют	данные отсутствуют	данные отсутствуют	данные отсутствуют
386	44	45	данные отсутствуют	данные отсутствуют	данные отсутствуют	данные отсутствуют	данные отсутствуют
387	44	45	данные отсутствуют	данные отсутствуют	данные отсутствуют	данные отсутствуют	данные отсутствуют
388	44	45	данные отсутствуют	данные отсутствуют	данные отсутствуют	данные отсутствуют	данные отсутствуют
389	44	45	данные отсутствуют	данные отсутствуют	данные отсутствуют	данные отсутствуют	данные отсутствуют
390	44	45	данные отсутствуют	данные отсутствуют	данные отсутствуют	данные отсутствуют	данные отсутствуют

Государственный регистратор		ФГИС ЕГРН
полное наименование должности	подпись	инициалы, фамилия

М.П.

Раздел 3.1

Выписка из Единого государственного реестра недвижимости об объекте недвижимости
Описание местоположения земельного участка

Земельный участок			
(вид объекта недвижимости)			
Лист № <u> </u> Раздела 3.1	Всего листов раздела 3.1 : <u> </u>	Всего разделов: <u> </u>	Всего листов выписки: <u> </u>
13.05.2019 № 99/2019/261205991			
Кадастровый номер:		46:17:000000:915	

Описание местоположения границ земельного участка							
Номер п/п	Номер точки		Дирекционный угол	Горизонтальное проложение, м	Описание закрепления на местности	Кадастровые номера смежных участков	Сведения об адресах правообладателей смежных земельных участков
	начальная	конечная					
1	2	3	4	5	6	7	8
391	44	45	данные отсутствуют	данные отсутствуют	данные отсутствуют	данные отсутствуют	данные отсутствуют
392	45	46	данные отсутствуют	данные отсутствуют	данные отсутствуют	данные отсутствуют	данные отсутствуют
393	45	46	данные отсутствуют	данные отсутствуют	данные отсутствуют	данные отсутствуют	данные отсутствуют
394	45	46	данные отсутствуют	данные отсутствуют	данные отсутствуют	данные отсутствуют	данные отсутствуют
395	45	46	данные отсутствуют	данные отсутствуют	данные отсутствуют	данные отсутствуют	данные отсутствуют
396	45	46	данные отсутствуют	данные отсутствуют	данные отсутствуют	данные отсутствуют	данные отсутствуют
397	45	46	данные отсутствуют	данные отсутствуют	данные отсутствуют	данные отсутствуют	данные отсутствуют
398	46	47	данные отсутствуют	данные отсутствуют	данные отсутствуют	данные отсутствуют	данные отсутствуют

399	46	47	данные отсутствуют	данные отсутствуют	данные отсутствуют	данные отсутствуют	данные отсутствуют
400	46	47	данные отсутствуют	данные отсутствуют	данные отсутствуют	данные отсутствуют	данные отсутствуют
401	46	47	данные отсутствуют	данные отсутствуют	данные отсутствуют	данные отсутствуют	данные отсутствуют
402	46	47	данные отсутствуют	данные отсутствуют	данные отсутствуют	данные отсутствуют	данные отсутствуют
403	46	47	данные отсутствуют	данные отсутствуют	данные отсутствуют	данные отсутствуют	данные отсутствуют
404	47	48	данные отсутствуют	данные отсутствуют	данные отсутствуют	данные отсутствуют	данные отсутствуют
405	47	48	данные отсутствуют	данные отсутствуют	данные отсутствуют	данные отсутствуют	данные отсутствуют

Государственный регистратор		ФГИС ЕГРН
полное наименование должности	подпись	инициалы, фамилия

М.П.

Раздел 3.1

Выписка из Единого государственного реестра недвижимости об объекте недвижимости
Описание местоположения земельного участка

Земельный участок			
(вид объекта недвижимости)			
Лист №	Раздела 3.1	Всего листов раздела 3.1 :	Всего разделов: _____
13.05.2019 № 99/2019/261205991		Всего листов выписки: _____	
Кадастровый номер:		46:17:000000:915	

Описание местоположения границ земельного участка							
Номер п/п	Номер точки		Дирекционный угол	Горизонтальное проложение, м	Описание закрепления на местности	Кадастровые номера смежных участков	Сведения об адресах правообладателей смежных земельных участков
	начальная	конечная					
1	2	3	4	5	6	7	8
406	47	48	данные отсутствуют	данные отсутствуют	данные отсутствуют	данные отсутствуют	данные отсутствуют
407	47	48	данные отсутствуют	данные отсутствуют	данные отсутствуют	данные отсутствуют	данные отсутствуют
408	47	48	данные отсутствуют	данные отсутствуют	данные отсутствуют	данные отсутствуют	данные отсутствуют
409	47	48	данные отсутствуют	данные отсутствуют	данные отсутствуют	данные отсутствуют	данные отсутствуют
410	48	49	данные отсутствуют	данные отсутствуют	данные отсутствуют	данные отсутствуют	данные отсутствуют
411	48	49	данные отсутствуют	данные отсутствуют	данные отсутствуют	данные отсутствуют	данные отсутствуют
412	48	49	данные отсутствуют	данные отсутствуют	данные отсутствуют	данные отсутствуют	данные отсутствуют
413	48	49	данные отсутствуют	данные отсутствуют	данные отсутствуют	данные отсутствуют	данные отсутствуют
414	48	49	данные отсутствуют	данные отсутствуют	данные отсутствуют	данные отсутствуют	данные отсутствуют
415	48	49	данные отсутствуют	данные отсутствуют	данные отсутствуют	данные отсутствуют	данные отсутствуют
416	49	50	данные отсутствуют	данные отсутствуют	данные отсутствуют	данные отсутствуют	данные отсутствуют
417	49	50	данные отсутствуют	данные отсутствуют	данные отсутствуют	данные отсутствуют	данные отсутствуют
418	49	50	данные отсутствуют	данные отсутствуют	данные отсутствуют	данные отсутствуют	данные отсутствуют
419	49	50	данные отсутствуют	данные отсутствуют	данные отсутствуют	данные отсутствуют	данные отсутствуют
420	49	50	данные отсутствуют	данные отсутствуют	данные отсутствуют	данные отсутствуют	данные отсутствуют

Государственный регистратор		ФГИС ЕГРН
полное наименование должности	подпись	инициалы, фамилия

М.П.

Раздел 3.1

Выписка из Единого государственного реестра недвижимости об объекте недвижимости
Описание местоположения земельного участка

Земельный участок			
<small>(вид объекта недвижимости)</small>			
Лист № <u> </u> Раздела 3.1	Всего листов раздела 3.1 : <u> </u>	Всего разделов: <u> </u>	Всего листов выписки: <u> </u>
13.05.2019 № 99/2019/261205991			
Кадастровый номер:		46:17:000000:915	

Описание местоположения границ земельного участка							
Номер п/п	Номер точки		Дирекционный угол	Горизонтальное проложение, м	Описание закрепления на местности	Кадастровые номера смежных участков	Сведения об адресах правообладателей смежных земельных участков
	начальная	конечная					
1	2	3	4	5	6	7	8
421	49	50	данные отсутствуют	данные отсутствуют	данные отсутствуют	данные отсутствуют	данные отсутствуют
422	50	51	данные отсутствуют	данные отсутствуют	данные отсутствуют	данные отсутствуют	данные отсутствуют
423	50	51	данные отсутствуют	данные отсутствуют	данные отсутствуют	данные отсутствуют	данные отсутствуют
424	50	51	данные отсутствуют	данные отсутствуют	данные отсутствуют	данные отсутствуют	данные отсутствуют
425	50	51	данные отсутствуют	данные отсутствуют	данные отсутствуют	данные отсутствуют	данные отсутствуют
426	50	51	данные отсутствуют	данные отсутствуют	данные отсутствуют	данные отсутствуют	данные отсутствуют
427	50	51	данные отсутствуют	данные отсутствуют	данные отсутствуют	данные отсутствуют	данные отсутствуют
428	51	52	данные отсутствуют	данные отсутствуют	данные отсутствуют	данные отсутствуют	данные отсутствуют
429	51	52	данные отсутствуют	данные отсутствуют	данные отсутствуют	данные отсутствуют	данные отсутствуют
430	51	52	данные отсутствуют	данные отсутствуют	данные отсутствуют	данные отсутствуют	данные отсутствуют
431	51	52	данные отсутствуют	данные отсутствуют	данные отсутствуют	данные отсутствуют	данные отсутствуют
432	51	52	данные отсутствуют	данные отсутствуют	данные отсутствуют	данные отсутствуют	данные отсутствуют
433	51	52	данные отсутствуют	данные отсутствуют	данные отсутствуют	данные отсутствуют	данные отсутствуют
434	52	53	данные отсутствуют	данные отсутствуют	данные отсутствуют	данные отсутствуют	данные отсутствуют
435	52	53	данные отсутствуют	данные отсутствуют	данные отсутствуют	данные отсутствуют	данные отсутствуют

Государственный регистратор		ФГИС ЕГРН
полное наименование должности	подпись	инициалы, фамилия

М.П.

Раздел 3.1

Выписка из Единого государственного реестра недвижимости об объекте недвижимости
Описание местоположения земельного участка

Земельный участок			
<small>(вид объекта недвижимости)</small>			
Лист № <u> </u> Раздела 3.1	Всего листов раздела 3.1 : <u> </u>	Всего разделов: <u> </u>	Всего листов выписки: <u> </u>
13.05.2019 № 99/2019/261205991			
Кадастровый номер:		46:17:000000:915	

Описание местоположения границ земельного участка							
Номер п/п	Номер точки		Дирекционный угол	Горизонтальное проложение, м	Описание закрепления на местности	Кадастровые номера смежных участков	Сведения об адресах правообладателей смежных земельных участков
	начальная	конечная					
1	2	3	4	5	6	7	8
436	52	53	данные отсутствуют	данные отсутствуют	данные отсутствуют	данные отсутствуют	данные отсутствуют
437	52	53	данные отсутствуют	данные отсутствуют	данные отсутствуют	данные отсутствуют	данные отсутствуют

438	52	53	данные отсутствуют	данные отсутствуют	данные отсутствуют	данные отсутствуют	данные отсутствуют
439	52	53	данные отсутствуют	данные отсутствуют	данные отсутствуют	данные отсутствуют	данные отсутствуют
440	53	54	данные отсутствуют	данные отсутствуют	данные отсутствуют	данные отсутствуют	данные отсутствуют
441	53	54	данные отсутствуют	данные отсутствуют	данные отсутствуют	данные отсутствуют	данные отсутствуют
442	53	54	данные отсутствуют	данные отсутствуют	данные отсутствуют	данные отсутствуют	данные отсутствуют
443	53	54	данные отсутствуют	данные отсутствуют	данные отсутствуют	данные отсутствуют	данные отсутствуют
444	53	54	данные отсутствуют	данные отсутствуют	данные отсутствуют	данные отсутствуют	данные отсутствуют
445	53	54	данные отсутствуют	данные отсутствуют	данные отсутствуют	данные отсутствуют	данные отсутствуют
446	54	55	данные отсутствуют	данные отсутствуют	данные отсутствуют	данные отсутствуют	данные отсутствуют
447	54	55	данные отсутствуют	данные отсутствуют	данные отсутствуют	данные отсутствуют	данные отсутствуют
448	54	55	данные отсутствуют	данные отсутствуют	данные отсутствуют	данные отсутствуют	данные отсутствуют
449	54	55	данные отсутствуют	данные отсутствуют	данные отсутствуют	данные отсутствуют	данные отсутствуют
450	54	55	данные отсутствуют	данные отсутствуют	данные отсутствуют	данные отсутствуют	данные отсутствуют

Государственный регистратор		ФГИС ЕГРН
полное наименование должности	подпись	инициалы, фамилия

М.П.

Раздел 3.1

Выписка из Единого государственного реестра недвижимости об объекте недвижимости

Описание местоположения земельного участка

Земельный участок			
(вид объекта недвижимости)			
Лист № <u> </u> Раздела 3.1	Всего листов раздела 3.1 : <u> </u>	Всего разделов: <u> </u>	Всего листов выписки: <u> </u>
13.05.2019 № 99/2019/261205991			
Кадастровый номер:		46:17:000000:915	

Описание местоположения границ земельного участка							
Номер п/п	Номер точки		Дирекционный угол	Горизонтальное проложение, м	Описание закрепления на местности	Кадастровые номера смежных участков	Сведения об адресах правообладателей смежных земельных участков
	начальная	конечная					
1	2	3	4	5	6	7	8
451	54	55	данные отсутствуют	данные отсутствуют	данные отсутствуют	данные отсутствуют	данные отсутствуют
452	55	56	данные отсутствуют	данные отсутствуют	данные отсутствуют	данные отсутствуют	данные отсутствуют
453	55	56	данные отсутствуют	данные отсутствуют	данные отсутствуют	данные отсутствуют	данные отсутствуют
454	55	56	данные отсутствуют	данные отсутствуют	данные отсутствуют	данные отсутствуют	данные отсутствуют
455	55	1	данные отсутствуют	данные отсутствуют	данные отсутствуют	данные отсутствуют	данные отсутствуют
456	55	56	данные отсутствуют	данные отсутствуют	данные отсутствуют	данные отсутствуют	данные отсутствуют
457	55	56	данные отсутствуют	данные отсутствуют	данные отсутствуют	данные отсутствуют	данные отсутствуют
458	56	57	данные отсутствуют	данные отсутствуют	данные отсутствуют	данные отсутствуют	данные отсутствуют
459	56	57	данные отсутствуют	данные отсутствуют	данные отсутствуют	данные отсутствуют	данные отсутствуют
460	56	57	данные отсутствуют	данные отсутствуют	данные отсутствуют	данные отсутствуют	данные отсутствуют
461	56	57	данные отсутствуют	данные отсутствуют	данные отсутствуют	данные отсутствуют	данные отсутствуют
462	56	57	данные отсутствуют	данные отсутствуют	данные отсутствуют	данные отсутствуют	данные отсутствуют
463	57	58	данные отсутствуют	данные отсутствуют	данные отсутствуют	данные отсутствуют	данные отсутствуют

464	57	58	данные отсутствуют	данные отсутствуют	данные отсутствуют	данные отсутствуют	данные отсутствуют
465	57	58	данные отсутствуют	данные отсутствуют	данные отсутствуют	данные отсутствуют	данные отсутствуют

Государственный регистратор		ФГИС ЕГРН
полное наименование должности	подпись	инициалы, фамилия

М.П.

Раздел 3.1

Выписка из Единого государственного реестра недвижимости об объекте недвижимости
Описание местоположения земельного участка

Земельный участок			
(вид объекта недвижимости)			
Лист №	Раздела 3.1	Всего листов раздела 3.1 :	Всего разделов:
13.05.2019	№ 99/2019/261205991		
Кадастровый номер:		46:17:000000:915	

Описание местоположения границ земельного участка							
Номер п/п	Номер точки		Дирекционный угол	Горизонтальное проложение, м	Описание закрепления на местности	Кадастровые номера смежных участков	Сведения об адресах правообладателей смежных земельных участков
	начальная	конечная					
1	2	3	4	5	6	7	8
466	57	58	данные отсутствуют	данные отсутствуют	данные отсутствуют	данные отсутствуют	данные отсутствуют
467	57	58	данные отсутствуют	данные отсутствуют	данные отсутствуют	данные отсутствуют	данные отсутствуют
468	58	59	данные отсутствуют	данные отсутствуют	данные отсутствуют	данные отсутствуют	данные отсутствуют
469	58	59	данные отсутствуют	данные отсутствуют	данные отсутствуют	данные отсутствуют	данные отсутствуют
470	58	59	данные отсутствуют	данные отсутствуют	данные отсутствуют	данные отсутствуют	данные отсутствуют
471	58	59	данные отсутствуют	данные отсутствуют	данные отсутствуют	данные отсутствуют	данные отсутствуют
472	58	59	данные отсутствуют	данные отсутствуют	данные отсутствуют	данные отсутствуют	данные отсутствуют
473	59	60	данные отсутствуют	данные отсутствуют	данные отсутствуют	данные отсутствуют	данные отсутствуют
474	59	60	данные отсутствуют	данные отсутствуют	данные отсутствуют	данные отсутствуют	данные отсутствуют
475	59	60	данные отсутствуют	данные отсутствуют	данные отсутствуют	данные отсутствуют	данные отсутствуют
476	59	60	данные отсутствуют	данные отсутствуют	данные отсутствуют	данные отсутствуют	данные отсутствуют
477	59	60	данные отсутствуют	данные отсутствуют	данные отсутствуют	данные отсутствуют	данные отсутствуют
478	60	61	данные отсутствуют	данные отсутствуют	данные отсутствуют	данные отсутствуют	данные отсутствуют
479	60	61	данные отсутствуют	данные отсутствуют	данные отсутствуют	данные отсутствуют	данные отсутствуют
480	60	61	данные отсутствуют	данные отсутствуют	данные отсутствуют	данные отсутствуют	данные отсутствуют

Государственный регистратор		ФГИС ЕГРН
полное наименование должности	подпись	инициалы, фамилия

М.П.

Раздел 3.1

Выписка из Единого государственного реестра недвижимости об объекте недвижимости
Описание местоположения земельного участка

Земельный участок			
(вид объекта недвижимости)			
Лист №	Раздела 3.1	Всего листов раздела 3.1 :	Всего разделов:
13.05.2019	№ 99/2019/261205991		
Кадастровый номер:		46:17:000000:915	

Описание местоположения границ земельного участка							
Номер п/п	Номер точки		Дирекционный угол	Горизонтальное проложение, м	Описание закрепления на местности	Кадастровые номера смежных участков	Сведения об адресах правообладателей смежных земельных участков
	начальная	конечная					
1	2	3	4	5	6	7	8
481	60	61	данные отсутствуют	данные отсутствуют	данные отсутствуют	данные отсутствуют	данные отсутствуют
482	60	61	данные отсутствуют	данные отсутствуют	данные отсутствуют	данные отсутствуют	данные отсутствуют
483	61	62	данные отсутствуют	данные отсутствуют	данные отсутствуют	данные отсутствуют	данные отсутствуют
484	61	62	данные отсутствуют	данные отсутствуют	данные отсутствуют	данные отсутствуют	данные отсутствуют
485	61	62	данные отсутствуют	данные отсутствуют	данные отсутствуют	данные отсутствуют	данные отсутствуют
486	61	62	данные отсутствуют	данные отсутствуют	данные отсутствуют	данные отсутствуют	данные отсутствуют
487	61	62	данные отсутствуют	данные отсутствуют	данные отсутствуют	данные отсутствуют	данные отсутствуют
488	62	63	данные отсутствуют	данные отсутствуют	данные отсутствуют	данные отсутствуют	данные отсутствуют
489	62	63	данные отсутствуют	данные отсутствуют	данные отсутствуют	данные отсутствуют	данные отсутствуют
490	62	63	данные отсутствуют	данные отсутствуют	данные отсутствуют	данные отсутствуют	данные отсутствуют
491	62	63	данные отсутствуют	данные отсутствуют	данные отсутствуют	данные отсутствуют	данные отсутствуют
492	62	63	данные отсутствуют	данные отсутствуют	данные отсутствуют	данные отсутствуют	данные отсутствуют
493	63	64	данные отсутствуют	данные отсутствуют	данные отсутствуют	данные отсутствуют	данные отсутствуют
494	63	64	данные отсутствуют	данные отсутствуют	данные отсутствуют	данные отсутствуют	данные отсутствуют
495	63	64	данные отсутствуют	данные отсутствуют	данные отсутствуют	данные отсутствуют	данные отсутствуют

Государственный регистратор		ФГИС ЕГРН
полное наименование должности	подпись	инициалы, фамилия

М.П.

Раздел 3.1

Выписка из Единого государственного реестра недвижимости об объекте недвижимости
Описание местоположения земельного участка

Земельный участок			
(вид объекта недвижимости)			
Лист № <u> </u> Раздела 3.1	Всего листов раздела 3.1 : <u> </u>	Всего разделов: <u> </u>	Всего листов выписки: <u> </u>
13.05.2019 № 99/2019/261205991			
Кадастровый номер:		46:17:000000:915	

Описание местоположения границ земельного участка							
Номер п/п	Номер точки		Дирекционный угол	Горизонтальное проложение, м	Описание закрепления на местности	Кадастровые номера смежных участков	Сведения об адресах правообладателей смежных земельных участков
	начальная	конечная					
1	2	3	4	5	6	7	8
496	63	64	данные отсутствуют	данные отсутствуют	данные отсутствуют	данные отсутствуют	данные отсутствуют
497	63	64	данные отсутствуют	данные отсутствуют	данные отсутствуют	данные отсутствуют	данные отсутствуют
498	64	65	данные отсутствуют	данные отсутствуют	данные отсутствуют	данные отсутствуют	данные отсутствуют
499	64	65	данные отсутствуют	данные отсутствуют	данные отсутствуют	данные отсутствуют	данные отсутствуют
500	64	65	данные отсутствуют	данные отсутствуют	данные отсутствуют	данные отсутствуют	данные отсутствуют
501	64	65	данные отсутствуют	данные отсутствуют	данные отсутствуют	данные отсутствуют	данные отсутствуют
502	64	65	данные отсутствуют	данные отсутствуют	данные отсутствуют	данные отсутствуют	данные отсутствуют
503	65	66	данные отсутствуют	данные отсутствуют	данные отсутствуют	данные отсутствуют	данные отсутствуют

503	65	66	отсутствуют	отсутствуют	данные отсутствуют	данные отсутствуют	данные отсутствуют
504	65	66	данные отсутствуют	данные отсутствуют	данные отсутствуют	данные отсутствуют	данные отсутствуют
505	65	66	данные отсутствуют	данные отсутствуют	данные отсутствуют	данные отсутствуют	данные отсутствуют
506	65	66	данные отсутствуют	данные отсутствуют	данные отсутствуют	данные отсутствуют	данные отсутствуют
507	65	66	данные отсутствуют	данные отсутствуют	данные отсутствуют	данные отсутствуют	данные отсутствуют
508	66	67	данные отсутствуют	данные отсутствуют	данные отсутствуют	данные отсутствуют	данные отсутствуют
509	66	67	данные отсутствуют	данные отсутствуют	данные отсутствуют	данные отсутствуют	данные отсутствуют
510	66	67	данные отсутствуют	данные отсутствуют	данные отсутствуют	данные отсутствуют	данные отсутствуют

Государственный регистратор		ФГИС ЕГРН
полное наименование должности	подпись	инициалы, фамилия

М.П.

Раздел 3.1

Выписка из Единого государственного реестра недвижимости об объекте недвижимости
Описание местоположения земельного участка

Земельный участок			
(вид объекта недвижимости)			
Лист №	Раздела 3.1	Всего листов раздела 3.1 :	Всего разделов: _____
13.05.2019 № 99/2019/261205991		Всего листов выписки: _____	
Кадастровый номер:		46:17:000000:915	

Описание местоположения границ земельного участка							
Номер п/п	Номер точки		Дирекционный угол	Горизонтальное проложение, м	Описание закрепления на местности	Кадастровые номера смежных участков	Сведения об адресах правообладателей смежных земельных участков
	начальная	конечная					
1	2	3	4	5	6	7	8
511	66	67	данные отсутствуют	данные отсутствуют	данные отсутствуют	данные отсутствуют	данные отсутствуют
512	66	67	данные отсутствуют	данные отсутствуют	данные отсутствуют	данные отсутствуют	данные отсутствуют
513	67	68	данные отсутствуют	данные отсутствуют	данные отсутствуют	данные отсутствуют	данные отсутствуют
514	67	68	данные отсутствуют	данные отсутствуют	данные отсутствуют	данные отсутствуют	данные отсутствуют
515	67	68	данные отсутствуют	данные отсутствуют	данные отсутствуют	данные отсутствуют	данные отсутствуют
516	67	68	данные отсутствуют	данные отсутствуют	данные отсутствуют	данные отсутствуют	данные отсутствуют
517	67	68	данные отсутствуют	данные отсутствуют	данные отсутствуют	данные отсутствуют	данные отсутствуют
518	68	69	данные отсутствуют	данные отсутствуют	данные отсутствуют	данные отсутствуют	данные отсутствуют
519	68	69	данные отсутствуют	данные отсутствуют	данные отсутствуют	данные отсутствуют	данные отсутствуют
520	68	69	данные отсутствуют	данные отсутствуют	данные отсутствуют	данные отсутствуют	данные отсутствуют
521	68	69	данные отсутствуют	данные отсутствуют	данные отсутствуют	данные отсутствуют	данные отсутствуют
522	68	69	данные отсутствуют	данные отсутствуют	данные отсутствуют	данные отсутствуют	данные отсутствуют
523	69	70	данные отсутствуют	данные отсутствуют	данные отсутствуют	данные отсутствуют	данные отсутствуют
524	69	70	данные отсутствуют	данные отсутствуют	данные отсутствуют	данные отсутствуют	данные отсутствуют
525	69	70	данные отсутствуют	данные отсутствуют	данные отсутствуют	данные отсутствуют	данные отсутствуют

Государственный регистратор		ФГИС ЕГРН
полное наименование должности	подпись	инициалы, фамилия

М.П.

Раздел 3.1

Выписка из Единого государственного реестра недвижимости об объекте недвижимости
Описание местоположения земельного участка

Земельный участок			
<small>(вид объекта недвижимости)</small>			
Лист №	Раздела 3.1	Всего листов раздела 3.1 : _____	Всего разделов: _____
Всего листов выписки: _____			
13.05.2019 № 99/2019/261205991			
Кадастровый номер:		46:17:000000:915	

Описание местоположения границ земельного участка							
Номер п/п	Номер точки		Дирекционный угол	Горизонтальное проложение, м	Описание закрепления на местности	Кадастровые номера смежных участков	Сведения об адресах правообладателей смежных земельных участков
	начальная	конечная					
1	2	3	4	5	6	7	8
526	69	70	данные отсутствуют	данные отсутствуют	данные отсутствуют	данные отсутствуют	данные отсутствуют
527	69	70	данные отсутствуют	данные отсутствуют	данные отсутствуют	данные отсутствуют	данные отсутствуют
528	70	71	данные отсутствуют	данные отсутствуют	данные отсутствуют	данные отсутствуют	данные отсутствуют
529	70	71	данные отсутствуют	данные отсутствуют	данные отсутствуют	данные отсутствуют	данные отсутствуют
530	70	71	данные отсутствуют	данные отсутствуют	данные отсутствуют	данные отсутствуют	данные отсутствуют
531	70	71	данные отсутствуют	данные отсутствуют	данные отсутствуют	данные отсутствуют	данные отсутствуют
532	70	71	данные отсутствуют	данные отсутствуют	данные отсутствуют	данные отсутствуют	данные отсутствуют
533	71	72	данные отсутствуют	данные отсутствуют	данные отсутствуют	данные отсутствуют	данные отсутствуют
534	71	72	данные отсутствуют	данные отсутствуют	данные отсутствуют	данные отсутствуют	данные отсутствуют
535	71	72	данные отсутствуют	данные отсутствуют	данные отсутствуют	данные отсутствуют	данные отсутствуют
536	71	72	данные отсутствуют	данные отсутствуют	данные отсутствуют	данные отсутствуют	данные отсутствуют
537	71	72	данные отсутствуют	данные отсутствуют	данные отсутствуют	данные отсутствуют	данные отсутствуют
538	72	73	данные отсутствуют	данные отсутствуют	данные отсутствуют	данные отсутствуют	данные отсутствуют
539	72	73	данные отсутствуют	данные отсутствуют	данные отсутствуют	данные отсутствуют	данные отсутствуют
540	72	73	данные отсутствуют	данные отсутствуют	данные отсутствуют	данные отсутствуют	данные отсутствуют

Государственный регистратор		ФГИС ЕГРН
полное наименование должности	подпись	инициалы, фамилия

М.П.

Раздел 3.1

Выписка из Единого государственного реестра недвижимости об объекте недвижимости
Описание местоположения земельного участка

Земельный участок			
<small>(вид объекта недвижимости)</small>			
Лист №	Раздела 3.1	Всего листов раздела 3.1 : _____	Всего разделов: _____
Всего листов выписки: _____			
13.05.2019 № 99/2019/261205991			
Кадастровый номер:		46:17:000000:915	

Описание местоположения границ земельного участка							
Номер п/п	Номер точки		Дирекционный угол	Горизонтальное проложение, м	Описание закрепления на местности	Кадастровые номера смежных участков	Сведения об адресах правообладателей смежных земельных участков
	начальная	конечная					
1	2	3	4	5	6	7	8
541	72	73	данные отсутствуют	данные отсутствуют	данные отсутствуют	данные отсутствуют	данные отсутствуют
542	72	73	данные отсутствуют	данные отсутствуют	данные отсутствуют	данные отсутствуют	данные отсутствуют

543	73	74	данные отсутствуют	данные отсутствуют	данные отсутствуют	данные отсутствуют	данные отсутствуют
544	73	74	данные отсутствуют	данные отсутствуют	данные отсутствуют	данные отсутствуют	данные отсутствуют
545	73	74	данные отсутствуют	данные отсутствуют	данные отсутствуют	данные отсутствуют	данные отсутствуют
546	73	74	данные отсутствуют	данные отсутствуют	данные отсутствуют	данные отсутствуют	данные отсутствуют
547	73	74	данные отсутствуют	данные отсутствуют	данные отсутствуют	данные отсутствуют	данные отсутствуют
548	74	75	данные отсутствуют	данные отсутствуют	данные отсутствуют	данные отсутствуют	данные отсутствуют
549	74	75	данные отсутствуют	данные отсутствуют	данные отсутствуют	данные отсутствуют	данные отсутствуют
550	74	75	данные отсутствуют	данные отсутствуют	данные отсутствуют	данные отсутствуют	данные отсутствуют
551	74	75	данные отсутствуют	данные отсутствуют	данные отсутствуют	данные отсутствуют	данные отсутствуют
552	74	75	данные отсутствуют	данные отсутствуют	данные отсутствуют	данные отсутствуют	данные отсутствуют
553	75	76	данные отсутствуют	данные отсутствуют	данные отсутствуют	данные отсутствуют	данные отсутствуют
554	75	76	данные отсутствуют	данные отсутствуют	данные отсутствуют	данные отсутствуют	данные отсутствуют
555	75	76	данные отсутствуют	данные отсутствуют	данные отсутствуют	данные отсутствуют	данные отсутствуют

Государственный регистратор		ФГИС ЕГРН
полное наименование должности	подпись	инициалы, фамилия

М.П.

Раздел 3.1

Выписка из Единого государственного реестра недвижимости об объекте недвижимости

Описание местоположения земельного участка

Земельный участок			
(вид объекта недвижимости)			
Лист №	Раздела 3.1	Всего листов раздела 3.1 : _____	Всего разделов: _____
Всего листов выписки: _____			
13.05.2019 № 99/2019/261205991			
Кадастровый номер:		46:17:000000:915	

Описание местоположения границ земельного участка							
Номер п/п	Номер точки		Дирекционный угол	Горизонтальное проложение, м	Описание закрепления на местности	Кадастровые номера смежных участков	Сведения об адресах правообладателей смежных земельных участков
	начальная	конечная					
1	2	3	4	5	6	7	8
556	75	76	данные отсутствуют	данные отсутствуют	данные отсутствуют	данные отсутствуют	данные отсутствуют
557	75	76	данные отсутствуют	данные отсутствуют	данные отсутствуют	данные отсутствуют	данные отсутствуют
558	76	77	данные отсутствуют	данные отсутствуют	данные отсутствуют	данные отсутствуют	данные отсутствуют
559	76	77	данные отсутствуют	данные отсутствуют	данные отсутствуют	данные отсутствуют	данные отсутствуют
560	76	77	данные отсутствуют	данные отсутствуют	данные отсутствуют	данные отсутствуют	данные отсутствуют
561	76	77	данные отсутствуют	данные отсутствуют	данные отсутствуют	данные отсутствуют	данные отсутствуют
562	76	77	данные отсутствуют	данные отсутствуют	данные отсутствуют	данные отсутствуют	данные отсутствуют
563	77	78	данные отсутствуют	данные отсутствуют	данные отсутствуют	данные отсутствуют	данные отсутствуют
564	77	78	данные отсутствуют	данные отсутствуют	данные отсутствуют	данные отсутствуют	данные отсутствуют
565	77	78	данные отсутствуют	данные отсутствуют	данные отсутствуют	данные отсутствуют	данные отсутствуют
566	77	78	данные отсутствуют	данные отсутствуют	данные отсутствуют	данные отсутствуют	данные отсутствуют
567	77	78	данные отсутствуют	данные отсутствуют	данные отсутствуют	данные отсутствуют	данные отсутствуют
568	78	79	данные отсутствуют	данные отсутствуют	данные отсутствуют	данные отсутствуют	данные отсутствуют

569	78	79	данные отсутствуют	данные отсутствуют	данные отсутствуют	данные отсутствуют	данные отсутствуют
570	78	79	данные отсутствуют	данные отсутствуют	данные отсутствуют	данные отсутствуют	данные отсутствуют

Государственный регистратор		ФГИС ЕГРН
полное наименование должности	подпись	инициалы, фамилия

М.П.

Раздел 3.1

Выписка из Единого государственного реестра недвижимости об объекте недвижимости
Описание местоположения земельного участка

Земельный участок			
(вид объекта недвижимости)			
Лист №	Раздела 3.1	Всего листов раздела 3.1 :	Всего разделов:
13.05.2019	№ 99/2019/261205991		
Кадастровый номер:		46:17:000000:915	

Описание местоположения границ земельного участка							
Номер п/п	Номер точки		Дирекционный угол	Горизонтальное проложение, м	Описание закрепления на местности	Кадастровые номера смежных участков	Сведения об адресах правообладателей смежных земельных участков
	начальная	конечная					
1	2	3	4	5	6	7	8
571	78	79	данные отсутствуют	данные отсутствуют	данные отсутствуют	данные отсутствуют	данные отсутствуют
572	78	79	данные отсутствуют	данные отсутствуют	данные отсутствуют	данные отсутствуют	данные отсутствуют
573	79	80	данные отсутствуют	данные отсутствуют	данные отсутствуют	данные отсутствуют	данные отсутствуют
574	79	80	данные отсутствуют	данные отсутствуют	данные отсутствуют	данные отсутствуют	данные отсутствуют
575	79	80	данные отсутствуют	данные отсутствуют	данные отсутствуют	данные отсутствуют	данные отсутствуют
576	79	80	данные отсутствуют	данные отсутствуют	данные отсутствуют	данные отсутствуют	данные отсутствуют
577	79	80	данные отсутствуют	данные отсутствуют	данные отсутствуют	данные отсутствуют	данные отсутствуют
578	80	81	данные отсутствуют	данные отсутствуют	данные отсутствуют	данные отсутствуют	данные отсутствуют
579	80	81	данные отсутствуют	данные отсутствуют	данные отсутствуют	данные отсутствуют	данные отсутствуют
580	80	81	данные отсутствуют	данные отсутствуют	данные отсутствуют	данные отсутствуют	данные отсутствуют
581	80	81	данные отсутствуют	данные отсутствуют	данные отсутствуют	данные отсутствуют	данные отсутствуют
582	80	81	данные отсутствуют	данные отсутствуют	данные отсутствуют	данные отсутствуют	данные отсутствуют
583	81	82	данные отсутствуют	данные отсутствуют	данные отсутствуют	данные отсутствуют	данные отсутствуют
584	81	82	данные отсутствуют	данные отсутствуют	данные отсутствуют	данные отсутствуют	данные отсутствуют
585	81	82	данные отсутствуют	данные отсутствуют	данные отсутствуют	данные отсутствуют	данные отсутствуют

Государственный регистратор		ФГИС ЕГРН
полное наименование должности	подпись	инициалы, фамилия

М.П.

Раздел 3.1

Выписка из Единого государственного реестра недвижимости об объекте недвижимости
Описание местоположения земельного участка

Земельный участок			
(вид объекта недвижимости)			
Лист №	Раздела 3.1	Всего листов раздела 3.1 :	Всего разделов:
13.05.2019	№ 99/2019/261205991		
Кадастровый номер:		46:17:000000:915	

Описание местоположения границ земельного участка							
Номер п/п	Номер точки		Дирекционный угол	Горизонтальное проложение, м	Описание закрепления на местности	Кадастровые номера смежных участков	Сведения об адресах правообладателей смежных земельных участков
	начальная	конечная					
1	2	3	4	5	6	7	8
586	81	82	данные отсутствуют	данные отсутствуют	данные отсутствуют	данные отсутствуют	данные отсутствуют
587	81	82	данные отсутствуют	данные отсутствуют	данные отсутствуют	данные отсутствуют	данные отсутствуют
588	82	83	данные отсутствуют	данные отсутствуют	данные отсутствуют	данные отсутствуют	данные отсутствуют
589	82	83	данные отсутствуют	данные отсутствуют	данные отсутствуют	данные отсутствуют	данные отсутствуют
590	82	83	данные отсутствуют	данные отсутствуют	данные отсутствуют	данные отсутствуют	данные отсутствуют
591	82	83	данные отсутствуют	данные отсутствуют	данные отсутствуют	данные отсутствуют	данные отсутствуют
592	82	83	данные отсутствуют	данные отсутствуют	данные отсутствуют	данные отсутствуют	данные отсутствуют
593	83	84	данные отсутствуют	данные отсутствуют	данные отсутствуют	данные отсутствуют	данные отсутствуют
594	83	84	данные отсутствуют	данные отсутствуют	данные отсутствуют	данные отсутствуют	данные отсутствуют
595	83	84	данные отсутствуют	данные отсутствуют	данные отсутствуют	данные отсутствуют	данные отсутствуют
596	83	84	данные отсутствуют	данные отсутствуют	данные отсутствуют	данные отсутствуют	данные отсутствуют
597	83	84	данные отсутствуют	данные отсутствуют	данные отсутствуют	данные отсутствуют	данные отсутствуют
598	84	85	данные отсутствуют	данные отсутствуют	данные отсутствуют	данные отсутствуют	данные отсутствуют
599	84	85	данные отсутствуют	данные отсутствуют	данные отсутствуют	данные отсутствуют	данные отсутствуют
600	84	85	данные отсутствуют	данные отсутствуют	данные отсутствуют	данные отсутствуют	данные отсутствуют

Государственный регистратор		ФГИС ЕГРН
полное наименование должности	подпись	инициалы, фамилия

М.П.

Раздел 3.1

Выписка из Единого государственного реестра недвижимости об объекте недвижимости
Описание местоположения земельного участка

Земельный участок			
(вид объекта недвижимости)			
Лист № <u> </u> Раздела 3.1	Всего листов раздела 3.1 : <u> </u>	Всего разделов: <u> </u>	Всего листов выписки: <u> </u>
13.05.2019 № 99/2019/261205991			
Кадастровый номер:		46:17:000000:915	

Описание местоположения границ земельного участка							
Номер п/п	Номер точки		Дирекционный угол	Горизонтальное проложение, м	Описание закрепления на местности	Кадастровые номера смежных участков	Сведения об адресах правообладателей смежных земельных участков
	начальная	конечная					
1	2	3	4	5	6	7	8
601	84	85	данные отсутствуют	данные отсутствуют	данные отсутствуют	данные отсутствуют	данные отсутствуют
602	84	85	данные отсутствуют	данные отсутствуют	данные отсутствуют	данные отсутствуют	данные отсутствуют
603	85	86	данные отсутствуют	данные отсутствуют	данные отсутствуют	данные отсутствуют	данные отсутствуют
604	85	86	данные отсутствуют	данные отсутствуют	данные отсутствуют	данные отсутствуют	данные отсутствуют
605	85	86	данные отсутствуют	данные отсутствуют	данные отсутствуют	данные отсутствуют	данные отсутствуют
606	85	86	данные отсутствуют	данные отсутствуют	данные отсутствуют	данные отсутствуют	данные отсутствуют
607	85	86	данные отсутствуют	данные отсутствуют	данные отсутствуют	данные отсутствуют	данные отсутствуют
608	86	87	данные отсутствуют	данные отсутствуют	данные отсутствуют	данные отсутствуют	данные отсутствуют

000	00	01	отсутствуют	отсутствуют	данные отсутствуют	данные отсутствуют	данные отсутствуют
609	86	87	данные отсутствуют	данные отсутствуют	данные отсутствуют	данные отсутствуют	данные отсутствуют
610	86	87	данные отсутствуют	данные отсутствуют	данные отсутствуют	данные отсутствуют	данные отсутствуют
611	86	87	данные отсутствуют	данные отсутствуют	данные отсутствуют	данные отсутствуют	данные отсутствуют
612	86	87	данные отсутствуют	данные отсутствуют	данные отсутствуют	данные отсутствуют	данные отсутствуют
613	87	88	данные отсутствуют	данные отсутствуют	данные отсутствуют	данные отсутствуют	данные отсутствуют
614	87	88	данные отсутствуют	данные отсутствуют	данные отсутствуют	данные отсутствуют	данные отсутствуют
615	87	88	данные отсутствуют	данные отсутствуют	данные отсутствуют	данные отсутствуют	данные отсутствуют

Государственный регистратор		ФГИС ЕГРН
полное наименование должности	подпись	инициалы, фамилия

М.П.

Раздел 3.1

Выписка из Единого государственного реестра недвижимости об объекте недвижимости
Описание местоположения земельного участка

Земельный участок			
(вид объекта недвижимости)			
Лист №	Раздела 3.1	Всего листов раздела 3.1 :	Всего разделов: _____
13.05.2019 № 99/2019/261205991		Всего листов выписки: _____	
Кадастровый номер:		46:17:000000:915	

Описание местоположения границ земельного участка							
Номер п/п	Номер точки		Дирекционный угол	Горизонтальное проложение, м	Описание закрепления на местности	Кадастровые номера смежных участков	Сведения об адресах правообладателей смежных земельных участков
	начальная	конечная					
1	2	3	4	5	6	7	8
616	87	88	данные отсутствуют	данные отсутствуют	данные отсутствуют	данные отсутствуют	данные отсутствуют
617	87	88	данные отсутствуют	данные отсутствуют	данные отсутствуют	данные отсутствуют	данные отсутствуют
618	88	89	данные отсутствуют	данные отсутствуют	данные отсутствуют	данные отсутствуют	данные отсутствуют
619	88	89	данные отсутствуют	данные отсутствуют	данные отсутствуют	данные отсутствуют	данные отсутствуют
620	88	89	данные отсутствуют	данные отсутствуют	данные отсутствуют	данные отсутствуют	данные отсутствуют
621	88	89	данные отсутствуют	данные отсутствуют	данные отсутствуют	данные отсутствуют	данные отсутствуют
622	88	89	данные отсутствуют	данные отсутствуют	данные отсутствуют	данные отсутствуют	данные отсутствуют
623	89	90	данные отсутствуют	данные отсутствуют	данные отсутствуют	данные отсутствуют	данные отсутствуют
624	89	90	данные отсутствуют	данные отсутствуют	данные отсутствуют	данные отсутствуют	данные отсутствуют
625	89	90	данные отсутствуют	данные отсутствуют	данные отсутствуют	данные отсутствуют	данные отсутствуют
626	89	90	данные отсутствуют	данные отсутствуют	данные отсутствуют	данные отсутствуют	данные отсутствуют
627	89	90	данные отсутствуют	данные отсутствуют	данные отсутствуют	данные отсутствуют	данные отсутствуют
628	90	91	данные отсутствуют	данные отсутствуют	данные отсутствуют	данные отсутствуют	данные отсутствуют
629	90	91	данные отсутствуют	данные отсутствуют	данные отсутствуют	данные отсутствуют	данные отсутствуют
630	90	91	данные отсутствуют	данные отсутствуют	данные отсутствуют	данные отсутствуют	данные отсутствуют

Государственный регистратор		ФГИС ЕГРН
полное наименование должности	подпись	инициалы, фамилия

М.П.

Раздел 3.1

Выписка из Единого государственного реестра недвижимости об объекте недвижимости
Описание местоположения земельного участка

Земельный участок			
<small>(вид объекта недвижимости)</small>			
Лист № <u> </u> Раздела 3.1	Всего листов раздела 3.1 : <u> </u>	Всего разделов: <u> </u>	Всего листов выписки: <u> </u>
13.05.2019 № 99/2019/261205991			
Кадастровый номер:		46:17:000000:915	

Описание местоположения границ земельного участка							
Номер п/п	Номер точки		Дирекционный угол	Горизонтальное проложение, м	Описание закрепления на местности	Кадастровые номера смежных участков	Сведения об адресах правообладателей смежных земельных участков
	начальная	конечная					
1	2	3	4	5	6	7	8
631	90	91	данные отсутствуют	данные отсутствуют	данные отсутствуют	данные отсутствуют	данные отсутствуют
632	90	91	данные отсутствуют	данные отсутствуют	данные отсутствуют	данные отсутствуют	данные отсутствуют
633	91	92	данные отсутствуют	данные отсутствуют	данные отсутствуют	данные отсутствуют	данные отсутствуют
634	91	92	данные отсутствуют	данные отсутствуют	данные отсутствуют	данные отсутствуют	данные отсутствуют
635	91	92	данные отсутствуют	данные отсутствуют	данные отсутствуют	данные отсутствуют	данные отсутствуют
636	91	92	данные отсутствуют	данные отсутствуют	данные отсутствуют	данные отсутствуют	данные отсутствуют
637	91	92	данные отсутствуют	данные отсутствуют	данные отсутствуют	данные отсутствуют	данные отсутствуют
638	92	93	данные отсутствуют	данные отсутствуют	данные отсутствуют	данные отсутствуют	данные отсутствуют
639	92	93	данные отсутствуют	данные отсутствуют	данные отсутствуют	данные отсутствуют	данные отсутствуют
640	92	93	данные отсутствуют	данные отсутствуют	данные отсутствуют	данные отсутствуют	данные отсутствуют
641	92	93	данные отсутствуют	данные отсутствуют	данные отсутствуют	данные отсутствуют	данные отсутствуют
642	92	93	данные отсутствуют	данные отсутствуют	данные отсутствуют	данные отсутствуют	данные отсутствуют
643	93	94	данные отсутствуют	данные отсутствуют	данные отсутствуют	данные отсутствуют	данные отсутствуют
644	93	94	данные отсутствуют	данные отсутствуют	данные отсутствуют	данные отсутствуют	данные отсутствуют
645	93	94	данные отсутствуют	данные отсутствуют	данные отсутствуют	данные отсутствуют	данные отсутствуют

Государственный регистратор		ФГИС ЕГРН
полное наименование должности	подпись	инициалы, фамилия

М.П.

Раздел 3.1

Выписка из Единого государственного реестра недвижимости об объекте недвижимости
Описание местоположения земельного участка

Земельный участок			
<small>(вид объекта недвижимости)</small>			
Лист № <u> </u> Раздела 3.1	Всего листов раздела 3.1 : <u> </u>	Всего разделов: <u> </u>	Всего листов выписки: <u> </u>
13.05.2019 № 99/2019/261205991			
Кадастровый номер:		46:17:000000:915	

Описание местоположения границ земельного участка							
Номер п/п	Номер точки		Дирекционный угол	Горизонтальное проложение, м	Описание закрепления на местности	Кадастровые номера смежных участков	Сведения об адресах правообладателей смежных земельных участков
	начальная	конечная					
1	2	3	4	5	6	7	8
646	93	94	данные отсутствуют	данные отсутствуют	данные отсутствуют	данные отсутствуют	данные отсутствуют
647	93	94	данные отсутствуют	данные отсутствуют	данные отсутствуют	данные отсутствуют	данные отсутствуют

648	94	95	данные отсутствуют	данные отсутствуют	данные отсутствуют	данные отсутствуют	данные отсутствуют
649	94	95	данные отсутствуют	данные отсутствуют	данные отсутствуют	данные отсутствуют	данные отсутствуют
650	94	95	данные отсутствуют	данные отсутствуют	данные отсутствуют	данные отсутствуют	данные отсутствуют
651	94	95	данные отсутствуют	данные отсутствуют	данные отсутствуют	данные отсутствуют	данные отсутствуют
652	94	95	данные отсутствуют	данные отсутствуют	данные отсутствуют	данные отсутствуют	данные отсутствуют
653	95	96	данные отсутствуют	данные отсутствуют	данные отсутствуют	данные отсутствуют	данные отсутствуют
654	95	96	данные отсутствуют	данные отсутствуют	данные отсутствуют	данные отсутствуют	данные отсутствуют
655	95	96	данные отсутствуют	данные отсутствуют	данные отсутствуют	данные отсутствуют	данные отсутствуют
656	95	96	данные отсутствуют	данные отсутствуют	данные отсутствуют	данные отсутствуют	данные отсутствуют
657	95	96	данные отсутствуют	данные отсутствуют	данные отсутствуют	данные отсутствуют	данные отсутствуют
658	96	97	данные отсутствуют	данные отсутствуют	данные отсутствуют	данные отсутствуют	данные отсутствуют
659	96	97	данные отсутствуют	данные отсутствуют	данные отсутствуют	данные отсутствуют	данные отсутствуют
660	96	97	данные отсутствуют	данные отсутствуют	данные отсутствуют	данные отсутствуют	данные отсутствуют

Государственный регистратор		ФГИС ЕГРН
полное наименование должности	подпись	инициалы, фамилия

М.П.

Раздел 3.1

Выписка из Единого государственного реестра недвижимости об объекте недвижимости

Описание местоположения земельного участка

Земельный участок			
(вид объекта недвижимости)			
Лист № <u> </u> Раздела 3.1	Всего листов раздела 3.1 : <u> </u>	Всего разделов: <u> </u>	Всего листов выписки: <u> </u>
13.05.2019 № 99/2019/261205991			
Кадастровый номер:		46:17:000000:915	

Описание местоположения границ земельного участка							
Номер п/п	Номер точки		Дирекционный угол	Горизонтальное проложение, м	Описание закрепления на местности	Кадастровые номера смежных участков	Сведения об адресах правообладателей смежных земельных участков
	начальная	конечная					
1	2	3	4	5	6	7	8
661	96	97	данные отсутствуют	данные отсутствуют	данные отсутствуют	данные отсутствуют	данные отсутствуют
662	96	97	данные отсутствуют	данные отсутствуют	данные отсутствуют	данные отсутствуют	данные отсутствуют
663	97	98	данные отсутствуют	данные отсутствуют	данные отсутствуют	данные отсутствуют	данные отсутствуют
664	97	98	данные отсутствуют	данные отсутствуют	данные отсутствуют	данные отсутствуют	данные отсутствуют
665	97	98	данные отсутствуют	данные отсутствуют	данные отсутствуют	данные отсутствуют	данные отсутствуют
666	97	1	данные отсутствуют	данные отсутствуют	данные отсутствуют	данные отсутствуют	данные отсутствуют
667	97	98	данные отсутствуют	данные отсутствуют	данные отсутствуют	данные отсутствуют	данные отсутствуют
668	98	99	данные отсутствуют	данные отсутствуют	данные отсутствуют	данные отсутствуют	данные отсутствуют
669	98	99	данные отсутствуют	данные отсутствуют	данные отсутствуют	данные отсутствуют	данные отсутствуют
670	98	99	данные отсутствуют	данные отсутствуют	данные отсутствуют	данные отсутствуют	данные отсутствуют
671	98	99	данные отсутствуют	данные отсутствуют	данные отсутствуют	данные отсутствуют	данные отсутствуют
672	99	100	данные отсутствуют	данные отсутствуют	данные отсутствуют	данные отсутствуют	данные отсутствуют
673	99	100	данные отсутствуют	данные отсутствуют	данные отсутствуют	данные отсутствуют	данные отсутствуют

674	99	100	данные отсутствуют	данные отсутствуют	данные отсутствуют	данные отсутствуют	данные отсутствуют
675	99	100	данные отсутствуют	данные отсутствуют	данные отсутствуют	данные отсутствуют	данные отсутствуют

Государственный регистратор		ФГИС ЕГРН
полное наименование должности	подпись	инициалы, фамилия

М.П.

Раздел 3.1

Выписка из Единого государственного реестра недвижимости об объекте недвижимости
Описание местоположения земельного участка

Земельный участок			
(вид объекта недвижимости)			
Лист №	Раздела 3.1	Всего листов раздела 3.1 :	Всего разделов:
13.05.2019	№ 99/2019/261205991		
Кадастровый номер:		46:17:000000:915	

Описание местоположения границ земельного участка							
Номер п/п	Номер точки		Дирекционный угол	Горизонтальное проложение, м	Описание закрепления на местности	Кадастровые номера смежных участков	Сведения об адресах правообладателей смежных земельных участков
	начальная	конечная					
1	2	3	4	5	6	7	8
676	100	101	данные отсутствуют	данные отсутствуют	данные отсутствуют	данные отсутствуют	данные отсутствуют
677	100	101	данные отсутствуют	данные отсутствуют	данные отсутствуют	данные отсутствуют	данные отсутствуют
678	100	101	данные отсутствуют	данные отсутствуют	данные отсутствуют	данные отсутствуют	данные отсутствуют
679	100	101	данные отсутствуют	данные отсутствуют	данные отсутствуют	данные отсутствуют	данные отсутствуют
680	101	102	данные отсутствуют	данные отсутствуют	данные отсутствуют	данные отсутствуют	данные отсутствуют
681	101	102	данные отсутствуют	данные отсутствуют	данные отсутствуют	данные отсутствуют	данные отсутствуют
682	101	102	данные отсутствуют	данные отсутствуют	данные отсутствуют	данные отсутствуют	данные отсутствуют
683	101	102	данные отсутствуют	данные отсутствуют	данные отсутствуют	данные отсутствуют	данные отсутствуют
684	102	103	данные отсутствуют	данные отсутствуют	данные отсутствуют	данные отсутствуют	данные отсутствуют
685	102	103	данные отсутствуют	данные отсутствуют	данные отсутствуют	данные отсутствуют	данные отсутствуют
686	102	103	данные отсутствуют	данные отсутствуют	данные отсутствуют	данные отсутствуют	данные отсутствуют
687	102	103	данные отсутствуют	данные отсутствуют	данные отсутствуют	данные отсутствуют	данные отсутствуют
688	103	104	данные отсутствуют	данные отсутствуют	данные отсутствуют	данные отсутствуют	данные отсутствуют
689	103	104	данные отсутствуют	данные отсутствуют	данные отсутствуют	данные отсутствуют	данные отсутствуют
690	103	104	данные отсутствуют	данные отсутствуют	данные отсутствуют	данные отсутствуют	данные отсутствуют

Государственный регистратор		ФГИС ЕГРН
полное наименование должности	подпись	инициалы, фамилия

М.П.

Раздел 3.1

Выписка из Единого государственного реестра недвижимости об объекте недвижимости
Описание местоположения земельного участка

Земельный участок			
(вид объекта недвижимости)			
Лист №	Раздела 3.1	Всего листов раздела 3.1 :	Всего разделов:
13.05.2019	№ 99/2019/261205991		
Кадастровый номер:		46:17:000000:915	

Описание местоположения границ земельного участка							
Номер п/п	Номер точки		Дирекционный угол	Горизонтальное проложение, м	Описание закрепления на местности	Кадастровые номера смежных участков	Сведения об адресах правообладателей смежных земельных участков
	начальная	конечная					
1	2	3	4	5	6	7	8
691	103	104	данные отсутствуют	данные отсутствуют	данные отсутствуют	данные отсутствуют	данные отсутствуют
692	104	105	данные отсутствуют	данные отсутствуют	данные отсутствуют	данные отсутствуют	данные отсутствуют
693	104	105	данные отсутствуют	данные отсутствуют	данные отсутствуют	данные отсутствуют	данные отсутствуют
694	104	105	данные отсутствуют	данные отсутствуют	данные отсутствуют	данные отсутствуют	данные отсутствуют
695	104	105	данные отсутствуют	данные отсутствуют	данные отсутствуют	данные отсутствуют	данные отсутствуют
696	105	106	данные отсутствуют	данные отсутствуют	данные отсутствуют	данные отсутствуют	данные отсутствуют
697	105	106	данные отсутствуют	данные отсутствуют	данные отсутствуют	данные отсутствуют	данные отсутствуют
698	105	106	данные отсутствуют	данные отсутствуют	данные отсутствуют	данные отсутствуют	данные отсутствуют
699	105	106	данные отсутствуют	данные отсутствуют	данные отсутствуют	данные отсутствуют	данные отсутствуют
700	106	107	данные отсутствуют	данные отсутствуют	данные отсутствуют	данные отсутствуют	данные отсутствуют
701	106	107	данные отсутствуют	данные отсутствуют	данные отсутствуют	данные отсутствуют	данные отсутствуют
702	106	107	данные отсутствуют	данные отсутствуют	данные отсутствуют	данные отсутствуют	данные отсутствуют
703	106	107	данные отсутствуют	данные отсутствуют	данные отсутствуют	данные отсутствуют	данные отсутствуют
704	107	108	данные отсутствуют	данные отсутствуют	данные отсутствуют	данные отсутствуют	данные отсутствуют
705	107	108	данные отсутствуют	данные отсутствуют	данные отсутствуют	данные отсутствуют	данные отсутствуют

Государственный регистратор		ФГИС ЕГРН
полное наименование должности	подпись	инициалы, фамилия

М.П.

Раздел 3.1

Выписка из Единого государственного реестра недвижимости об объекте недвижимости
Описание местоположения земельного участка

Земельный участок			
(вид объекта недвижимости)			
Лист № <u> </u> Раздела 3.1	Всего листов раздела 3.1 : <u> </u>	Всего разделов: <u> </u>	Всего листов выписки: <u> </u>
13.05.2019 № 99/2019/261205991			
Кадастровый номер:		46:17:000000:915	

Описание местоположения границ земельного участка							
Номер п/п	Номер точки		Дирекционный угол	Горизонтальное проложение, м	Описание закрепления на местности	Кадастровые номера смежных участков	Сведения об адресах правообладателей смежных земельных участков
	начальная	конечная					
1	2	3	4	5	6	7	8
706	107	108	данные отсутствуют	данные отсутствуют	данные отсутствуют	данные отсутствуют	данные отсутствуют
707	107	108	данные отсутствуют	данные отсутствуют	данные отсутствуют	данные отсутствуют	данные отсутствуют
708	108	109	данные отсутствуют	данные отсутствуют	данные отсутствуют	данные отсутствуют	данные отсутствуют
709	108	109	данные отсутствуют	данные отсутствуют	данные отсутствуют	данные отсутствуют	данные отсутствуют
710	108	109	данные отсутствуют	данные отсутствуют	данные отсутствуют	данные отсутствуют	данные отсутствуют
711	108	109	данные отсутствуют	данные отсутствуют	данные отсутствуют	данные отсутствуют	данные отсутствуют
712	109	110	данные отсутствуют	данные отсутствуют	данные отсутствуют	данные отсутствуют	данные отсутствуют
713	109	110	данные отсутствуют	данные отсутствуют	данные отсутствуют	данные отсутствуют	данные отсутствуют

713	109	110	отсутствуют	отсутствуют	данные отсутствуют	данные отсутствуют	данные отсутствуют
714	109	110	данные отсутствуют	данные отсутствуют	данные отсутствуют	данные отсутствуют	данные отсутствуют
715	109	110	данные отсутствуют	данные отсутствуют	данные отсутствуют	данные отсутствуют	данные отсутствуют
716	110	111	данные отсутствуют	данные отсутствуют	данные отсутствуют	данные отсутствуют	данные отсутствуют
717	110	111	данные отсутствуют	данные отсутствуют	данные отсутствуют	данные отсутствуют	данные отсутствуют
718	110	111	данные отсутствуют	данные отсутствуют	данные отсутствуют	данные отсутствуют	данные отсутствуют
719	110	111	данные отсутствуют	данные отсутствуют	данные отсутствуют	данные отсутствуют	данные отсутствуют
720	111	112	данные отсутствуют	данные отсутствуют	данные отсутствуют	данные отсутствуют	данные отсутствуют

Государственный регистратор		ФГИС ЕГРН
полное наименование должности	подпись	инициалы, фамилия

М.П.

Раздел 3.1

Выписка из Единого государственного реестра недвижимости об объекте недвижимости
Описание местоположения земельного участка

Земельный участок			
(вид объекта недвижимости)			
Лист № <u> </u> Раздела 3.1	Всего листов раздела 3.1 : <u> </u>	Всего разделов: <u> </u>	Всего листов выписки: <u> </u>
13.05.2019 № 99/2019/261205991			
Кадастровый номер:		46:17:000000:915	

Описание местоположения границ земельного участка							
Номер п/п	Номер точки		Дирекционный угол	Горизонтальное проложение, м	Описание закрепления на местности	Кадастровые номера смежных участков	Сведения об адресах правообладателей смежных земельных участков
	начальная	конечная					
1	2	3	4	5	6	7	8
721	111	112	данные отсутствуют	данные отсутствуют	данные отсутствуют	данные отсутствуют	данные отсутствуют
722	111	112	данные отсутствуют	данные отсутствуют	данные отсутствуют	данные отсутствуют	данные отсутствуют
723	111	112	данные отсутствуют	данные отсутствуют	данные отсутствуют	данные отсутствуют	данные отсутствуют
724	112	113	данные отсутствуют	данные отсутствуют	данные отсутствуют	данные отсутствуют	данные отсутствуют
725	112	113	данные отсутствуют	данные отсутствуют	данные отсутствуют	данные отсутствуют	данные отсутствуют
726	112	113	данные отсутствуют	данные отсутствуют	данные отсутствуют	данные отсутствуют	данные отсутствуют
727	112	113	данные отсутствуют	данные отсутствуют	данные отсутствуют	данные отсутствуют	данные отсутствуют
728	113	114	данные отсутствуют	данные отсутствуют	данные отсутствуют	данные отсутствуют	данные отсутствуют
729	113	114	данные отсутствуют	данные отсутствуют	данные отсутствуют	данные отсутствуют	данные отсутствуют
730	113	114	данные отсутствуют	данные отсутствуют	данные отсутствуют	данные отсутствуют	данные отсутствуют
731	113	114	данные отсутствуют	данные отсутствуют	данные отсутствуют	данные отсутствуют	данные отсутствуют
732	114	115	данные отсутствуют	данные отсутствуют	данные отсутствуют	данные отсутствуют	данные отсутствуют
733	114	115	данные отсутствуют	данные отсутствуют	данные отсутствуют	данные отсутствуют	данные отсутствуют
734	114	115	данные отсутствуют	данные отсутствуют	данные отсутствуют	данные отсутствуют	данные отсутствуют
735	114	115	данные отсутствуют	данные отсутствуют	данные отсутствуют	данные отсутствуют	данные отсутствуют

Государственный регистратор		ФГИС ЕГРН
полное наименование должности	подпись	инициалы, фамилия

М.П.

Раздел 3.1

Выписка из Единого государственного реестра недвижимости об объекте недвижимости
Описание местоположения земельного участка

Земельный участок			
<small>(вид объекта недвижимости)</small>			
Лист № <u> </u> Раздела 3.1	Всего листов раздела 3.1 : <u> </u>	Всего разделов: <u> </u>	Всего листов выписки: <u> </u>
13.05.2019 № 99/2019/261205991			
Кадастровый номер:		46:17:000000:915	

Описание местоположения границ земельного участка							
Номер п/п	Номер точки		Дирекционный угол	Горизонтальное проложение, м	Описание закрепления на местности	Кадастровые номера смежных участков	Сведения об адресах правообладателей смежных земельных участков
	начальная	конечная					
1	2	3	4	5	6	7	8
736	115	116	данные отсутствуют	данные отсутствуют	данные отсутствуют	данные отсутствуют	данные отсутствуют
737	115	116	данные отсутствуют	данные отсутствуют	данные отсутствуют	данные отсутствуют	данные отсутствуют
738	115	116	данные отсутствуют	данные отсутствуют	данные отсутствуют	данные отсутствуют	данные отсутствуют
739	115	116	данные отсутствуют	данные отсутствуют	данные отсутствуют	данные отсутствуют	данные отсутствуют
740	116	117	данные отсутствуют	данные отсутствуют	данные отсутствуют	данные отсутствуют	данные отсутствуют
741	116	117	данные отсутствуют	данные отсутствуют	данные отсутствуют	данные отсутствуют	данные отсутствуют
742	116	117	данные отсутствуют	данные отсутствуют	данные отсутствуют	данные отсутствуют	данные отсутствуют
743	116	117	данные отсутствуют	данные отсутствуют	данные отсутствуют	данные отсутствуют	данные отсутствуют
744	117	118	данные отсутствуют	данные отсутствуют	данные отсутствуют	данные отсутствуют	данные отсутствуют
745	117	118	данные отсутствуют	данные отсутствуют	данные отсутствуют	данные отсутствуют	данные отсутствуют
746	117	118	данные отсутствуют	данные отсутствуют	данные отсутствуют	данные отсутствуют	данные отсутствуют
747	117	118	данные отсутствуют	данные отсутствуют	данные отсутствуют	данные отсутствуют	данные отсутствуют
748	118	119	данные отсутствуют	данные отсутствуют	данные отсутствуют	данные отсутствуют	данные отсутствуют
749	118	119	данные отсутствуют	данные отсутствуют	данные отсутствуют	данные отсутствуют	данные отсутствуют
750	118	119	данные отсутствуют	данные отсутствуют	данные отсутствуют	данные отсутствуют	данные отсутствуют

Государственный регистратор		ФГИС ЕГРН
полное наименование должности	подпись	инициалы, фамилия

М.П.

Раздел 3.1

Выписка из Единого государственного реестра недвижимости об объекте недвижимости
Описание местоположения земельного участка

Земельный участок			
<small>(вид объекта недвижимости)</small>			
Лист № <u> </u> Раздела 3.1	Всего листов раздела 3.1 : <u> </u>	Всего разделов: <u> </u>	Всего листов выписки: <u> </u>
13.05.2019 № 99/2019/261205991			
Кадастровый номер:		46:17:000000:915	

Описание местоположения границ земельного участка							
Номер п/п	Номер точки		Дирекционный угол	Горизонтальное проложение, м	Описание закрепления на местности	Кадастровые номера смежных участков	Сведения об адресах правообладателей смежных земельных участков
	начальная	конечная					
1	2	3	4	5	6	7	8
751	118	119	данные отсутствуют	данные отсутствуют	данные отсутствуют	данные отсутствуют	данные отсутствуют
752	119	120	данные отсутствуют	данные отсутствуют	данные отсутствуют	данные отсутствуют	данные отсутствуют

753	119	120	данные отсутствуют	данные отсутствуют	данные отсутствуют	данные отсутствуют	данные отсутствуют
754	119	120	данные отсутствуют	данные отсутствуют	данные отсутствуют	данные отсутствуют	данные отсутствуют
755	119	120	данные отсутствуют	данные отсутствуют	данные отсутствуют	данные отсутствуют	данные отсутствуют
756	120	121	данные отсутствуют	данные отсутствуют	данные отсутствуют	данные отсутствуют	данные отсутствуют
757	120	121	данные отсутствуют	данные отсутствуют	данные отсутствуют	данные отсутствуют	данные отсутствуют
758	120	121	данные отсутствуют	данные отсутствуют	данные отсутствуют	данные отсутствуют	данные отсутствуют
759	120	121	данные отсутствуют	данные отсутствуют	данные отсутствуют	данные отсутствуют	данные отсутствуют
760	121	122	данные отсутствуют	данные отсутствуют	данные отсутствуют	данные отсутствуют	данные отсутствуют
761	121	122	данные отсутствуют	данные отсутствуют	данные отсутствуют	данные отсутствуют	данные отсутствуют
762	121	122	данные отсутствуют	данные отсутствуют	данные отсутствуют	данные отсутствуют	данные отсутствуют
763	121	122	данные отсутствуют	данные отсутствуют	данные отсутствуют	данные отсутствуют	данные отсутствуют
764	122	123	данные отсутствуют	данные отсутствуют	данные отсутствуют	данные отсутствуют	данные отсутствуют
765	122	123	данные отсутствуют	данные отсутствуют	данные отсутствуют	данные отсутствуют	данные отсутствуют

Государственный регистратор		ФГИС ЕГРН
полное наименование должности	подпись	инициалы, фамилия

М.П.

Раздел 3.1

Выписка из Единого государственного реестра недвижимости об объекте недвижимости

Описание местоположения земельного участка

Земельный участок			
(вид объекта недвижимости)			
Лист № <u> </u> Раздела 3.1	Всего листов раздела 3.1 : <u> </u>	Всего разделов: <u> </u>	Всего листов выписки: <u> </u>
13.05.2019 № 99/2019/261205991			
Кадастровый номер:		46:17:000000:915	

Описание местоположения границ земельного участка							
Номер п/п	Номер точки		Дирекционный угол	Горизонтальное проложение, м	Описание закрепления на местности	Кадастровые номера смежных участков	Сведения об адресах правообладателей смежных земельных участков
	начальная	конечная					
1	2	3	4	5	6	7	8
766	122	123	данные отсутствуют	данные отсутствуют	данные отсутствуют	данные отсутствуют	данные отсутствуют
767	122	123	данные отсутствуют	данные отсутствуют	данные отсутствуют	данные отсутствуют	данные отсутствуют
768	123	124	данные отсутствуют	данные отсутствуют	данные отсутствуют	данные отсутствуют	данные отсутствуют
769	123	124	данные отсутствуют	данные отсутствуют	данные отсутствуют	данные отсутствуют	данные отсутствуют
770	123	124	данные отсутствуют	данные отсутствуют	данные отсутствуют	данные отсутствуют	данные отсутствуют
771	123	124	данные отсутствуют	данные отсутствуют	данные отсутствуют	данные отсутствуют	данные отсутствуют
772	124	125	данные отсутствуют	данные отсутствуют	данные отсутствуют	данные отсутствуют	данные отсутствуют
773	124	125	данные отсутствуют	данные отсутствуют	данные отсутствуют	данные отсутствуют	данные отсутствуют
774	124	125	данные отсутствуют	данные отсутствуют	данные отсутствуют	данные отсутствуют	данные отсутствуют
775	124	125	данные отсутствуют	данные отсутствуют	данные отсутствуют	данные отсутствуют	данные отсутствуют
776	125	126	данные отсутствуют	данные отсутствуют	данные отсутствуют	данные отсутствуют	данные отсутствуют
777	125	126	данные отсутствуют	данные отсутствуют	данные отсутствуют	данные отсутствуют	данные отсутствуют
778	125	126	данные отсутствуют	данные отсутствуют	данные отсутствуют	данные отсутствуют	данные отсутствуют

779	125	126	данные отсутствуют	данные отсутствуют	данные отсутствуют	данные отсутствуют	данные отсутствуют
780	126	127	данные отсутствуют	данные отсутствуют	данные отсутствуют	данные отсутствуют	данные отсутствуют

Государственный регистратор		ФГИС ЕГРН
полное наименование должности	подпись	инициалы, фамилия

М.П.

Раздел 3.1

Выписка из Единого государственного реестра недвижимости об объекте недвижимости
Описание местоположения земельного участка

Земельный участок			
(вид объекта недвижимости)			
Лист №	Раздела 3.1	Всего листов раздела 3.1 :	Всего разделов:
13.05.2019	№ 99/2019/261205991		Всего листов выписки:
Кадастровый номер:		46:17:000000:915	

Описание местоположения границ земельного участка							
Номер п/п	Номер точки		Дирекционный угол	Горизонтальное проложение, м	Описание закрепления на местности	Кадастровые номера смежных участков	Сведения об адресах правообладателей смежных земельных участков
	начальная	конечная					
1	2	3	4	5	6	7	8
781	126	127	данные отсутствуют	данные отсутствуют	данные отсутствуют	данные отсутствуют	данные отсутствуют
782	126	127	данные отсутствуют	данные отсутствуют	данные отсутствуют	данные отсутствуют	данные отсутствуют
783	126	127	данные отсутствуют	данные отсутствуют	данные отсутствуют	данные отсутствуют	данные отсутствуют
784	127	128	данные отсутствуют	данные отсутствуют	данные отсутствуют	данные отсутствуют	данные отсутствуют
785	127	128	данные отсутствуют	данные отсутствуют	данные отсутствуют	данные отсутствуют	данные отсутствуют
786	127	128	данные отсутствуют	данные отсутствуют	данные отсутствуют	данные отсутствуют	данные отсутствуют
787	127	128	данные отсутствуют	данные отсутствуют	данные отсутствуют	данные отсутствуют	данные отсутствуют
788	128	129	данные отсутствуют	данные отсутствуют	данные отсутствуют	данные отсутствуют	данные отсутствуют
789	128	129	данные отсутствуют	данные отсутствуют	данные отсутствуют	данные отсутствуют	данные отсутствуют
790	128	129	данные отсутствуют	данные отсутствуют	данные отсутствуют	данные отсутствуют	данные отсутствуют
791	128	129	данные отсутствуют	данные отсутствуют	данные отсутствуют	данные отсутствуют	данные отсутствуют
792	129	130	данные отсутствуют	данные отсутствуют	данные отсутствуют	данные отсутствуют	данные отсутствуют
793	129	130	данные отсутствуют	данные отсутствуют	данные отсутствуют	данные отсутствуют	данные отсутствуют
794	129	130	данные отсутствуют	данные отсутствуют	данные отсутствуют	данные отсутствуют	данные отсутствуют
795	129	130	данные отсутствуют	данные отсутствуют	данные отсутствуют	данные отсутствуют	данные отсутствуют

Государственный регистратор		ФГИС ЕГРН
полное наименование должности	подпись	инициалы, фамилия

М.П.

Раздел 3.1

Выписка из Единого государственного реестра недвижимости об объекте недвижимости
Описание местоположения земельного участка

Земельный участок			
(вид объекта недвижимости)			
Лист №	Раздела 3.1	Всего листов раздела 3.1 :	Всего разделов:
13.05.2019	№ 99/2019/261205991		Всего листов выписки:
Кадастровый номер:		46:17:000000:915	

Описание местоположения границ земельного участка							
Номер п/п	Номер точки		Дирекционный угол	Горизонтальное проложение, м	Описание закрепления на местности	Кадастровые номера смежных участков	Сведения об адресах правообладателей смежных земельных участков
	начальная	конечная					
1	2	3	4	5	6	7	8
796	130	131	данные отсутствуют	данные отсутствуют	данные отсутствуют	данные отсутствуют	данные отсутствуют
797	130	131	данные отсутствуют	данные отсутствуют	данные отсутствуют	данные отсутствуют	данные отсутствуют
798	130	131	данные отсутствуют	данные отсутствуют	данные отсутствуют	данные отсутствуют	данные отсутствуют
799	130	131	данные отсутствуют	данные отсутствуют	данные отсутствуют	данные отсутствуют	данные отсутствуют
800	131	132	данные отсутствуют	данные отсутствуют	данные отсутствуют	данные отсутствуют	данные отсутствуют
801	131	132	данные отсутствуют	данные отсутствуют	данные отсутствуют	данные отсутствуют	данные отсутствуют
802	131	132	данные отсутствуют	данные отсутствуют	данные отсутствуют	данные отсутствуют	данные отсутствуют
803	131	132	данные отсутствуют	данные отсутствуют	данные отсутствуют	данные отсутствуют	данные отсутствуют
804	132	133	данные отсутствуют	данные отсутствуют	данные отсутствуют	данные отсутствуют	данные отсутствуют
805	132	133	данные отсутствуют	данные отсутствуют	данные отсутствуют	данные отсутствуют	данные отсутствуют
806	132	133	данные отсутствуют	данные отсутствуют	данные отсутствуют	данные отсутствуют	данные отсутствуют
807	132	133	данные отсутствуют	данные отсутствуют	данные отсутствуют	данные отсутствуют	данные отсутствуют
808	133	134	данные отсутствуют	данные отсутствуют	данные отсутствуют	данные отсутствуют	данные отсутствуют
809	133	134	данные отсутствуют	данные отсутствуют	данные отсутствуют	данные отсутствуют	данные отсутствуют
810	133	134	данные отсутствуют	данные отсутствуют	данные отсутствуют	данные отсутствуют	данные отсутствуют

Государственный регистратор		ФГИС ЕГРН
полное наименование должности	подпись	инициалы, фамилия

М.П.

Раздел 3.1

Выписка из Единого государственного реестра недвижимости об объекте недвижимости
Описание местоположения земельного участка

Земельный участок			
(вид объекта недвижимости)			
Лист № <u> </u> Раздела 3.1	Всего листов раздела 3.1 : <u> </u>	Всего разделов: <u> </u>	Всего листов выписки: <u> </u>
13.05.2019 № 99/2019/261205991			
Кадастровый номер:		46:17:000000:915	

Описание местоположения границ земельного участка							
Номер п/п	Номер точки		Дирекционный угол	Горизонтальное проложение, м	Описание закрепления на местности	Кадастровые номера смежных участков	Сведения об адресах правообладателей смежных земельных участков
	начальная	конечная					
1	2	3	4	5	6	7	8
811	133	134	данные отсутствуют	данные отсутствуют	данные отсутствуют	данные отсутствуют	данные отсутствуют
812	134	135	данные отсутствуют	данные отсутствуют	данные отсутствуют	данные отсутствуют	данные отсутствуют
813	134	135	данные отсутствуют	данные отсутствуют	данные отсутствуют	данные отсутствуют	данные отсутствуют
814	134	135	данные отсутствуют	данные отсутствуют	данные отсутствуют	данные отсутствуют	данные отсутствуют
815	134	135	данные отсутствуют	данные отсутствуют	данные отсутствуют	данные отсутствуют	данные отсутствуют
816	135	136	данные отсутствуют	данные отсутствуют	данные отсутствуют	данные отсутствуют	данные отсутствуют
817	135	136	данные отсутствуют	данные отсутствуют	данные отсутствуют	данные отсутствуют	данные отсутствуют
818	135	136	данные отсутствуют	данные отсутствуют	данные отсутствуют	данные отсутствуют	данные отсутствуют

010	135	136	отсутствуют	отсутствуют	данные отсутствуют	данные отсутствуют	данные отсутствуют
819	135	136	данные отсутствуют	данные отсутствуют	данные отсутствуют	данные отсутствуют	данные отсутствуют
820	136	137	данные отсутствуют	данные отсутствуют	данные отсутствуют	данные отсутствуют	данные отсутствуют
821	136	137	данные отсутствуют	данные отсутствуют	данные отсутствуют	данные отсутствуют	данные отсутствуют
822	136	137	данные отсутствуют	данные отсутствуют	данные отсутствуют	данные отсутствуют	данные отсутствуют
823	136	137	данные отсутствуют	данные отсутствуют	данные отсутствуют	данные отсутствуют	данные отсутствуют
824	137	138	данные отсутствуют	данные отсутствуют	данные отсутствуют	данные отсутствуют	данные отсутствуют
825	137	138	данные отсутствуют	данные отсутствуют	данные отсутствуют	данные отсутствуют	данные отсутствуют

Государственный регистратор		ФГИС ЕГРН
полное наименование должности	подпись	инициалы, фамилия

М.П.

Раздел 3.1

Выписка из Единого государственного реестра недвижимости об объекте недвижимости
Описание местоположения земельного участка

Земельный участок			
(вид объекта недвижимости)			
Лист №	Раздела 3.1	Всего листов раздела 3.1 :	Всего разделов: _____
13.05.2019 № 99/2019/261205991		Всего листов выписки: _____	
Кадастровый номер:		46:17:000000:915	

Описание местоположения границ земельного участка							
Номер п/п	Номер точки		Дирекционный угол	Горизонтальное проложение, м	Описание закрепления на местности	Кадастровые номера смежных участков	Сведения об адресах правообладателей смежных земельных участков
	начальная	конечная					
1	2	3	4	5	6	7	8
826	137	138	данные отсутствуют	данные отсутствуют	данные отсутствуют	данные отсутствуют	данные отсутствуют
827	137	138	данные отсутствуют	данные отсутствуют	данные отсутствуют	данные отсутствуют	данные отсутствуют
828	138	139	данные отсутствуют	данные отсутствуют	данные отсутствуют	данные отсутствуют	данные отсутствуют
829	138	139	данные отсутствуют	данные отсутствуют	данные отсутствуют	данные отсутствуют	данные отсутствуют
830	138	139	данные отсутствуют	данные отсутствуют	данные отсутствуют	данные отсутствуют	данные отсутствуют
831	138	139	данные отсутствуют	данные отсутствуют	данные отсутствуют	данные отсутствуют	данные отсутствуют
832	139	140	данные отсутствуют	данные отсутствуют	данные отсутствуют	данные отсутствуют	данные отсутствуют
833	139	140	данные отсутствуют	данные отсутствуют	данные отсутствуют	данные отсутствуют	данные отсутствуют
834	139	140	данные отсутствуют	данные отсутствуют	данные отсутствуют	данные отсутствуют	данные отсутствуют
835	139	140	данные отсутствуют	данные отсутствуют	данные отсутствуют	данные отсутствуют	данные отсутствуют
836	140	141	данные отсутствуют	данные отсутствуют	данные отсутствуют	данные отсутствуют	данные отсутствуют
837	140	141	данные отсутствуют	данные отсутствуют	данные отсутствуют	данные отсутствуют	данные отсутствуют
838	140	141	данные отсутствуют	данные отсутствуют	данные отсутствуют	данные отсутствуют	данные отсутствуют
839	140	141	данные отсутствуют	данные отсутствуют	данные отсутствуют	данные отсутствуют	данные отсутствуют
840	141	142	данные отсутствуют	данные отсутствуют	данные отсутствуют	данные отсутствуют	данные отсутствуют

Государственный регистратор		ФГИС ЕГРН
полное наименование должности	подпись	инициалы, фамилия

М.П.

Раздел 3.1

Выписка из Единого государственного реестра недвижимости об объекте недвижимости
Описание местоположения земельного участка

Земельный участок			
<small>(вид объекта недвижимости)</small>			
Лист № <u> </u> Раздела 3.1	Всего листов раздела 3.1 : <u> </u>	Всего разделов: <u> </u>	Всего листов выписки: <u> </u>
13.05.2019 № 99/2019/261205991			
Кадастровый номер:		46:17:000000:915	

Описание местоположения границ земельного участка							
Номер п/п	Номер точки		Дирекционный угол	Горизонтальное проложение, м	Описание закрепления на местности	Кадастровые номера смежных участков	Сведения об адресах правообладателей смежных земельных участков
	начальная	конечная					
1	2	3	4	5	6	7	8
841	141	142	данные отсутствуют	данные отсутствуют	данные отсутствуют	данные отсутствуют	данные отсутствуют
842	141	142	данные отсутствуют	данные отсутствуют	данные отсутствуют	данные отсутствуют	данные отсутствуют
843	141	142	данные отсутствуют	данные отсутствуют	данные отсутствуют	данные отсутствуют	данные отсутствуют
844	142	143	данные отсутствуют	данные отсутствуют	данные отсутствуют	данные отсутствуют	данные отсутствуют
845	142	143	данные отсутствуют	данные отсутствуют	данные отсутствуют	данные отсутствуют	данные отсутствуют
846	142	143	данные отсутствуют	данные отсутствуют	данные отсутствуют	данные отсутствуют	данные отсутствуют
847	142	143	данные отсутствуют	данные отсутствуют	данные отсутствуют	данные отсутствуют	данные отсутствуют
848	143	144	данные отсутствуют	данные отсутствуют	данные отсутствуют	данные отсутствуют	данные отсутствуют
849	143	144	данные отсутствуют	данные отсутствуют	данные отсутствуют	данные отсутствуют	данные отсутствуют
850	143	144	данные отсутствуют	данные отсутствуют	данные отсутствуют	данные отсутствуют	данные отсутствуют
851	143	144	данные отсутствуют	данные отсутствуют	данные отсутствуют	данные отсутствуют	данные отсутствуют
852	144	145	данные отсутствуют	данные отсутствуют	данные отсутствуют	данные отсутствуют	данные отсутствуют
853	144	145	данные отсутствуют	данные отсутствуют	данные отсутствуют	данные отсутствуют	данные отсутствуют
854	144	145	данные отсутствуют	данные отсутствуют	данные отсутствуют	данные отсутствуют	данные отсутствуют
855	144	145	данные отсутствуют	данные отсутствуют	данные отсутствуют	данные отсутствуют	данные отсутствуют

Государственный регистратор		ФГИС ЕГРН
полное наименование должности	подпись	инициалы, фамилия

М.П.

Раздел 3.1

Выписка из Единого государственного реестра недвижимости об объекте недвижимости
Описание местоположения земельного участка

Земельный участок			
<small>(вид объекта недвижимости)</small>			
Лист № <u> </u> Раздела 3.1	Всего листов раздела 3.1 : <u> </u>	Всего разделов: <u> </u>	Всего листов выписки: <u> </u>
13.05.2019 № 99/2019/261205991			
Кадастровый номер:		46:17:000000:915	

Описание местоположения границ земельного участка							
Номер п/п	Номер точки		Дирекционный угол	Горизонтальное проложение, м	Описание закрепления на местности	Кадастровые номера смежных участков	Сведения об адресах правообладателей смежных земельных участков
	начальная	конечная					
1	2	3	4	5	6	7	8
856	145	146	данные отсутствуют	данные отсутствуют	данные отсутствуют	данные отсутствуют	данные отсутствуют
857	145	146	данные отсутствуют	данные отсутствуют	данные отсутствуют	данные отсутствуют	данные отсутствуют

858	145	146	данные отсутствуют	данные отсутствуют	данные отсутствуют	данные отсутствуют	данные отсутствуют
859	145	146	данные отсутствуют	данные отсутствуют	данные отсутствуют	данные отсутствуют	данные отсутствуют
860	146	147	данные отсутствуют	данные отсутствуют	данные отсутствуют	данные отсутствуют	данные отсутствуют
861	146	147	данные отсутствуют	данные отсутствуют	данные отсутствуют	данные отсутствуют	данные отсутствуют
862	146	147	данные отсутствуют	данные отсутствуют	данные отсутствуют	данные отсутствуют	данные отсутствуют
863	146	147	данные отсутствуют	данные отсутствуют	данные отсутствуют	данные отсутствуют	данные отсутствуют
864	147	148	данные отсутствуют	данные отсутствуют	данные отсутствуют	данные отсутствуют	данные отсутствуют
865	147	148	данные отсутствуют	данные отсутствуют	данные отсутствуют	данные отсутствуют	данные отсутствуют
866	147	148	данные отсутствуют	данные отсутствуют	данные отсутствуют	данные отсутствуют	данные отсутствуют
867	147	148	данные отсутствуют	данные отсутствуют	данные отсутствуют	данные отсутствуют	данные отсутствуют
868	148	149	данные отсутствуют	данные отсутствуют	данные отсутствуют	данные отсутствуют	данные отсутствуют
869	148	149	данные отсутствуют	данные отсутствуют	данные отсутствуют	данные отсутствуют	данные отсутствуют
870	148	149	данные отсутствуют	данные отсутствуют	данные отсутствуют	данные отсутствуют	данные отсутствуют

Государственный регистратор		ФГИС ЕГРН
полное наименование должности	подпись	инициалы, фамилия

М.П.

Раздел 3.1

Выписка из Единого государственного реестра недвижимости об объекте недвижимости

Описание местоположения земельного участка

Земельный участок			
(вид объекта недвижимости)			
Лист №	Раздела 3.1	Всего листов раздела 3.1 :	Всего разделов: _____
13.05.2019 № 99/2019/261205991			
Кадастровый номер:		46:17:000000:915	

Описание местоположения границ земельного участка							
Номер п/п	Номер точки		Дирекционный угол	Горизонтальное проложение, м	Описание закрепления на местности	Кадастровые номера смежных участков	Сведения об адресах правообладателей смежных земельных участков
	начальная	конечная					
1	2	3	4	5	6	7	8
871	148	149	данные отсутствуют	данные отсутствуют	данные отсутствуют	данные отсутствуют	данные отсутствуют
872	149	150	данные отсутствуют	данные отсутствуют	данные отсутствуют	данные отсутствуют	данные отсутствуют
873	149	150	данные отсутствуют	данные отсутствуют	данные отсутствуют	данные отсутствуют	данные отсутствуют
874	149	150	данные отсутствуют	данные отсутствуют	данные отсутствуют	данные отсутствуют	данные отсутствуют
875	149	150	данные отсутствуют	данные отсутствуют	данные отсутствуют	данные отсутствуют	данные отсутствуют
876	150	151	данные отсутствуют	данные отсутствуют	данные отсутствуют	данные отсутствуют	данные отсутствуют
877	150	151	данные отсутствуют	данные отсутствуют	данные отсутствуют	данные отсутствуют	данные отсутствуют
878	150	151	данные отсутствуют	данные отсутствуют	данные отсутствуют	данные отсутствуют	данные отсутствуют
879	150	151	данные отсутствуют	данные отсутствуют	данные отсутствуют	данные отсутствуют	данные отсутствуют
880	151	152	данные отсутствуют	данные отсутствуют	данные отсутствуют	данные отсутствуют	данные отсутствуют
881	151	152	данные отсутствуют	данные отсутствуют	данные отсутствуют	данные отсутствуют	данные отсутствуют
882	151	152	данные отсутствуют	данные отсутствуют	данные отсутствуют	данные отсутствуют	данные отсутствуют
883	151	152	данные отсутствуют	данные отсутствуют	данные отсутствуют	данные отсутствуют	данные отсутствуют

884	152	1	данные отсутствуют	данные отсутствуют	данные отсутствуют	данные отсутствуют	данные отсутствуют
885	152	153	данные отсутствуют	данные отсутствуют	данные отсутствуют	данные отсутствуют	данные отсутствуют

Государственный регистратор		ФГИС ЕГРН
полное наименование должности	подпись	инициалы, фамилия

М.П.

Раздел 3.1

Выписка из Единого государственного реестра недвижимости об объекте недвижимости
Описание местоположения земельного участка

Земельный участок			
(вид объекта недвижимости)			
Лист №	Раздела 3.1	Всего листов раздела 3.1 :	Всего разделов:
13.05.2019	№ 99/2019/261205991		
Кадастровый номер:		46:17:000000:915	

Описание местоположения границ земельного участка							
Номер п/п	Номер точки		Дирекционный угол	Горизонтальное проложение, м	Описание закрепления на местности	Кадастровые номера смежных участков	Сведения об адресах правообладателей смежных земельных участков
	начальная	конечная					
1	2	3	4	5	6	7	8
886	152	153	данные отсутствуют	данные отсутствуют	данные отсутствуют	данные отсутствуют	данные отсутствуют
887	152	153	данные отсутствуют	данные отсутствуют	данные отсутствуют	данные отсутствуют	данные отсутствуют
888	153	154	данные отсутствуют	данные отсутствуют	данные отсутствуют	данные отсутствуют	данные отсутствуют
889	153	154	данные отсутствуют	данные отсутствуют	данные отсутствуют	данные отсутствуют	данные отсутствуют
890	153	154	данные отсутствуют	данные отсутствуют	данные отсутствуют	данные отсутствуют	данные отсутствуют
891	154	155	данные отсутствуют	данные отсутствуют	данные отсутствуют	данные отсутствуют	данные отсутствуют
892	154	155	данные отсутствуют	данные отсутствуют	данные отсутствуют	данные отсутствуют	данные отсутствуют
893	154	155	данные отсутствуют	данные отсутствуют	данные отсутствуют	данные отсутствуют	данные отсутствуют
894	155	156	данные отсутствуют	данные отсутствуют	данные отсутствуют	данные отсутствуют	данные отсутствуют
895	155	156	данные отсутствуют	данные отсутствуют	данные отсутствуют	данные отсутствуют	данные отсутствуют
896	155	156	данные отсутствуют	данные отсутствуют	данные отсутствуют	данные отсутствуют	данные отсутствуют
897	156	157	данные отсутствуют	данные отсутствуют	данные отсутствуют	данные отсутствуют	данные отсутствуют
898	156	157	данные отсутствуют	данные отсутствуют	данные отсутствуют	данные отсутствуют	данные отсутствуют
899	156	157	данные отсутствуют	данные отсутствуют	данные отсутствуют	данные отсутствуют	данные отсутствуют
900	157	158	данные отсутствуют	данные отсутствуют	данные отсутствуют	данные отсутствуют	данные отсутствуют

Государственный регистратор		ФГИС ЕГРН
полное наименование должности	подпись	инициалы, фамилия

М.П.

Раздел 3.1

Выписка из Единого государственного реестра недвижимости об объекте недвижимости
Описание местоположения земельного участка

Земельный участок			
(вид объекта недвижимости)			
Лист №	Раздела 3.1	Всего листов раздела 3.1 :	Всего разделов:
13.05.2019	№ 99/2019/261205991		
Кадастровый номер:		46:17:000000:915	

Описание местоположения границ земельного участка							
Номер п/п	Номер точки		Дирекционный угол	Горизонтальное проложение, м	Описание закрепления на местности	Кадастровые номера смежных участков	Сведения об адресах правообладателей смежных земельных участков
	начальная	конечная					
1	2	3	4	5	6	7	8
901	157	158	данные отсутствуют	данные отсутствуют	данные отсутствуют	данные отсутствуют	данные отсутствуют
902	157	1	данные отсутствуют	данные отсутствуют	данные отсутствуют	данные отсутствуют	данные отсутствуют
903	158	159	данные отсутствуют	данные отсутствуют	данные отсутствуют	данные отсутствуют	данные отсутствуют
904	158	159	данные отсутствуют	данные отсутствуют	данные отсутствуют	данные отсутствуют	данные отсутствуют
905	159	160	данные отсутствуют	данные отсутствуют	данные отсутствуют	данные отсутствуют	данные отсутствуют
906	159	160	данные отсутствуют	данные отсутствуют	данные отсутствуют	данные отсутствуют	данные отсутствуют
907	160	161	данные отсутствуют	данные отсутствуют	данные отсутствуют	данные отсутствуют	данные отсутствуют
908	160	161	данные отсутствуют	данные отсутствуют	данные отсутствуют	данные отсутствуют	данные отсутствуют
909	161	162	данные отсутствуют	данные отсутствуют	данные отсутствуют	данные отсутствуют	данные отсутствуют
910	161	162	данные отсутствуют	данные отсутствуют	данные отсутствуют	данные отсутствуют	данные отсутствуют
911	162	163	данные отсутствуют	данные отсутствуют	данные отсутствуют	данные отсутствуют	данные отсутствуют
912	162	163	данные отсутствуют	данные отсутствуют	данные отсутствуют	данные отсутствуют	данные отсутствуют
913	163	164	данные отсутствуют	данные отсутствуют	данные отсутствуют	данные отсутствуют	данные отсутствуют
914	163	164	данные отсутствуют	данные отсутствуют	данные отсутствуют	данные отсутствуют	данные отсутствуют
915	164	165	данные отсутствуют	данные отсутствуют	данные отсутствуют	данные отсутствуют	данные отсутствуют

Государственный регистратор		ФГИС ЕГРН
полное наименование должности	подпись	инициалы, фамилия

М.П.

Раздел 3.1

Выписка из Единого государственного реестра недвижимости об объекте недвижимости
Описание местоположения земельного участка

Земельный участок			
(вид объекта недвижимости)			
Лист № <u> </u> Раздела 3.1	Всего листов раздела 3.1 : <u> </u>	Всего разделов: <u> </u>	Всего листов выписки: <u> </u>
13.05.2019 № 99/2019/261205991			
Кадастровый номер:		46:17:000000:915	

Описание местоположения границ земельного участка							
Номер п/п	Номер точки		Дирекционный угол	Горизонтальное проложение, м	Описание закрепления на местности	Кадастровые номера смежных участков	Сведения об адресах правообладателей смежных земельных участков
	начальная	конечная					
1	2	3	4	5	6	7	8
916	164	165	данные отсутствуют	данные отсутствуют	данные отсутствуют	данные отсутствуют	данные отсутствуют
917	165	166	данные отсутствуют	данные отсутствуют	данные отсутствуют	данные отсутствуют	данные отсутствуют
918	165	166	данные отсутствуют	данные отсутствуют	данные отсутствуют	данные отсутствуют	данные отсутствуют
919	166	167	данные отсутствуют	данные отсутствуют	данные отсутствуют	данные отсутствуют	данные отсутствуют
920	166	167	данные отсутствуют	данные отсутствуют	данные отсутствуют	данные отсутствуют	данные отсутствуют
921	167	168	данные отсутствуют	данные отсутствуют	данные отсутствуют	данные отсутствуют	данные отсутствуют
922	167	168	данные отсутствуют	данные отсутствуют	данные отсутствуют	данные отсутствуют	данные отсутствуют
923	168	169	данные отсутствуют	данные отсутствуют	данные отсутствуют	данные отсутствуют	данные отсутствуют

920	100	107	отсутствуют	отсутствуют	данные отсутствуют	данные отсутствуют	данные отсутствуют
924	168	169	данные отсутствуют	данные отсутствуют	данные отсутствуют	данные отсутствуют	данные отсутствуют
925	169	170	данные отсутствуют	данные отсутствуют	данные отсутствуют	данные отсутствуют	данные отсутствуют
926	169	170	данные отсутствуют	данные отсутствуют	данные отсутствуют	данные отсутствуют	данные отсутствуют
927	170	171	данные отсутствуют	данные отсутствуют	данные отсутствуют	данные отсутствуют	данные отсутствуют
928	170	171	данные отсутствуют	данные отсутствуют	данные отсутствуют	данные отсутствуют	данные отсутствуют
929	171	172	данные отсутствуют	данные отсутствуют	данные отсутствуют	данные отсутствуют	данные отсутствуют
930	171	172	данные отсутствуют	данные отсутствуют	данные отсутствуют	данные отсутствуют	данные отсутствуют

Государственный регистратор		ФГИС ЕГРН
полное наименование должности	подпись	инициалы, фамилия

М.П.

Раздел 3.1

Выписка из Единого государственного реестра недвижимости об объекте недвижимости
Описание местоположения земельного участка

Земельный участок			
(вид объекта недвижимости)			
Лист №	Раздела 3.1	Всего листов раздела 3.1 :	Всего разделов: _____
13.05.2019 № 99/2019/261205991		Всего листов выписки: _____	
Кадастровый номер:		46:17:000000:915	

Описание местоположения границ земельного участка							
Номер п/п	Номер точки		Дирекционный угол	Горизонтальное проложение, м	Описание закрепления на местности	Кадастровые номера смежных участков	Сведения об адресах правообладателей смежных земельных участков
	начальная	конечная					
1	2	3	4	5	6	7	8
931	172	173	данные отсутствуют	данные отсутствуют	данные отсутствуют	данные отсутствуют	данные отсутствуют
932	172	173	данные отсутствуют	данные отсутствуют	данные отсутствуют	данные отсутствуют	данные отсутствуют
933	173	174	данные отсутствуют	данные отсутствуют	данные отсутствуют	данные отсутствуют	данные отсутствуют
934	173	174	данные отсутствуют	данные отсутствуют	данные отсутствуют	данные отсутствуют	данные отсутствуют
935	174	175	данные отсутствуют	данные отсутствуют	данные отсутствуют	данные отсутствуют	данные отсутствуют
936	174	175	данные отсутствуют	данные отсутствуют	данные отсутствуют	данные отсутствуют	данные отсутствуют
937	175	176	данные отсутствуют	данные отсутствуют	данные отсутствуют	данные отсутствуют	данные отсутствуют
938	175	176	данные отсутствуют	данные отсутствуют	данные отсутствуют	данные отсутствуют	данные отсутствуют
939	176	177	данные отсутствуют	данные отсутствуют	данные отсутствуют	данные отсутствуют	данные отсутствуют
940	176	177	данные отсутствуют	данные отсутствуют	данные отсутствуют	данные отсутствуют	данные отсутствуют
941	177	178	данные отсутствуют	данные отсутствуют	данные отсутствуют	данные отсутствуют	данные отсутствуют
942	177	178	данные отсутствуют	данные отсутствуют	данные отсутствуют	данные отсутствуют	данные отсутствуют
943	178	179	данные отсутствуют	данные отсутствуют	данные отсутствуют	данные отсутствуют	данные отсутствуют
944	178	179	данные отсутствуют	данные отсутствуют	данные отсутствуют	данные отсутствуют	данные отсутствуют
945	179	1	данные отсутствуют	данные отсутствуют	данные отсутствуют	данные отсутствуют	данные отсутствуют

Государственный регистратор		ФГИС ЕГРН
полное наименование должности	подпись	инициалы, фамилия

М.П.

Раздел 3.1

Выписка из Единого государственного реестра недвижимости об объекте недвижимости
Описание местоположения земельного участка

Земельный участок			
<small>(вид объекта недвижимости)</small>			
Лист №	Раздела 3.1	Всего листов раздела 3.1 : _____	Всего разделов: _____
Всего листов выписки: _____			
13.05.2019 № 99/2019/261205991			
Кадастровый номер:		46:17:000000:915	

Описание местоположения границ земельного участка							
Номер п/п	Номер точки		Дирекционный угол	Горизонтальное проложение, м	Описание закрепления на местности	Кадастровые номера смежных участков	Сведения об адресах правообладателей смежных земельных участков
	начальная	конечная					
1	2	3	4	5	6	7	8
946	179	180	данные отсутствуют	данные отсутствуют	данные отсутствуют	данные отсутствуют	данные отсутствуют
947	180	181	данные отсутствуют	данные отсутствуют	данные отсутствуют	данные отсутствуют	данные отсутствуют
948	181	182	данные отсутствуют	данные отсутствуют	данные отсутствуют	данные отсутствуют	данные отсутствуют
949	182	183	данные отсутствуют	данные отсутствуют	данные отсутствуют	данные отсутствуют	данные отсутствуют
950	183	184	данные отсутствуют	данные отсутствуют	данные отсутствуют	данные отсутствуют	данные отсутствуют
951	184	185	данные отсутствуют	данные отсутствуют	данные отсутствуют	данные отсутствуют	данные отсутствуют
952	185	186	данные отсутствуют	данные отсутствуют	данные отсутствуют	данные отсутствуют	данные отсутствуют
953	186	187	данные отсутствуют	данные отсутствуют	данные отсутствуют	данные отсутствуют	данные отсутствуют
954	187	188	данные отсутствуют	данные отсутствуют	данные отсутствуют	данные отсутствуют	данные отсутствуют
955	188	189	данные отсутствуют	данные отсутствуют	данные отсутствуют	данные отсутствуют	данные отсутствуют
956	189	190	данные отсутствуют	данные отсутствуют	данные отсутствуют	данные отсутствуют	данные отсутствуют
957	190	191	данные отсутствуют	данные отсутствуют	данные отсутствуют	данные отсутствуют	данные отсутствуют
958	191	192	данные отсутствуют	данные отсутствуют	данные отсутствуют	данные отсутствуют	данные отсутствуют
959	192	193	данные отсутствуют	данные отсутствуют	данные отсутствуют	данные отсутствуют	данные отсутствуют
960	193	194	данные отсутствуют	данные отсутствуют	данные отсутствуют	данные отсутствуют	данные отсутствуют

Государственный регистратор		ФГИС ЕГРН
полное наименование должности	подпись	инициалы, фамилия

М.П.

Раздел 3.1

Выписка из Единого государственного реестра недвижимости об объекте недвижимости
Описание местоположения земельного участка

Земельный участок			
<small>(вид объекта недвижимости)</small>			
Лист №	Раздела 3.1	Всего листов раздела 3.1 : _____	Всего разделов: _____
Всего листов выписки: _____			
13.05.2019 № 99/2019/261205991			
Кадастровый номер:		46:17:000000:915	

Описание местоположения границ земельного участка							
Номер п/п	Номер точки		Дирекционный угол	Горизонтальное проложение, м	Описание закрепления на местности	Кадастровые номера смежных участков	Сведения об адресах правообладателей смежных земельных участков
	начальная	конечная					
1	2	3	4	5	6	7	8
961	194	195	данные отсутствуют	данные отсутствуют	данные отсутствуют	данные отсутствуют	данные отсутствуют
962	195	196	данные отсутствуют	данные отсутствуют	данные отсутствуют	данные отсутствуют	данные отсутствуют

963	196	197	данные отсутствуют	данные отсутствуют	данные отсутствуют	данные отсутствуют	данные отсутствуют
964	197	198	данные отсутствуют	данные отсутствуют	данные отсутствуют	данные отсутствуют	данные отсутствуют
965	198	199	данные отсутствуют	данные отсутствуют	данные отсутствуют	данные отсутствуют	данные отсутствуют
966	199	200	данные отсутствуют	данные отсутствуют	данные отсутствуют	данные отсутствуют	данные отсутствуют
967	200	201	данные отсутствуют	данные отсутствуют	данные отсутствуют	данные отсутствуют	данные отсутствуют
968	201	202	данные отсутствуют	данные отсутствуют	данные отсутствуют	данные отсутствуют	данные отсутствуют
969	202	203	данные отсутствуют	данные отсутствуют	данные отсутствуют	данные отсутствуют	данные отсутствуют
970	203	204	данные отсутствуют	данные отсутствуют	данные отсутствуют	данные отсутствуют	данные отсутствуют
971	204	205	данные отсутствуют	данные отсутствуют	данные отсутствуют	данные отсутствуют	данные отсутствуют
972	205	206	данные отсутствуют	данные отсутствуют	данные отсутствуют	данные отсутствуют	данные отсутствуют
973	206	207	данные отсутствуют	данные отсутствуют	данные отсутствуют	данные отсутствуют	данные отсутствуют
974	207	208	данные отсутствуют	данные отсутствуют	данные отсутствуют	данные отсутствуют	данные отсутствуют
975	208	209	данные отсутствуют	данные отсутствуют	данные отсутствуют	данные отсутствуют	данные отсутствуют

Государственный регистратор		ФГИС ЕГРН
полное наименование должности	подпись	инициалы, фамилия

М.П.

Раздел 3.1

Выписка из Единого государственного реестра недвижимости об объекте недвижимости

Описание местоположения земельного участка

Земельный участок			
(вид объекта недвижимости)			
Лист №	Раздела 3.1	Всего листов раздела 3.1 :	Всего разделов: _____
13.05.2019 № 99/2019/261205991		Всего листов выписки: _____	
Кадастровый номер:		46:17:000000:915	

Описание местоположения границ земельного участка							
Номер п/п	Номер точки		Дирекционный угол	Горизонтальное проложение, м	Описание закрепления на местности	Кадастровые номера смежных участков	Сведения об адресах правообладателей смежных земельных участков
	начальная	конечная					
1	2	3	4	5	6	7	8
976	209	210	данные отсутствуют	данные отсутствуют	данные отсутствуют	данные отсутствуют	данные отсутствуют
977	210	211	данные отсутствуют	данные отсутствуют	данные отсутствуют	данные отсутствуют	данные отсутствуют
978	211	212	данные отсутствуют	данные отсутствуют	данные отсутствуют	данные отсутствуют	данные отсутствуют
979	212	213	данные отсутствуют	данные отсутствуют	данные отсутствуют	данные отсутствуют	данные отсутствуют
980	213	214	данные отсутствуют	данные отсутствуют	данные отсутствуют	данные отсутствуют	данные отсутствуют
981	214	215	данные отсутствуют	данные отсутствуют	данные отсутствуют	данные отсутствуют	данные отсутствуют
982	215	216	данные отсутствуют	данные отсутствуют	данные отсутствуют	данные отсутствуют	данные отсутствуют
983	216	217	данные отсутствуют	данные отсутствуют	данные отсутствуют	данные отсутствуют	данные отсутствуют
984	217	218	данные отсутствуют	данные отсутствуют	данные отсутствуют	данные отсутствуют	данные отсутствуют
985	218	219	данные отсутствуют	данные отсутствуют	данные отсутствуют	данные отсутствуют	данные отсутствуют
986	219	220	данные отсутствуют	данные отсутствуют	данные отсутствуют	данные отсутствуют	данные отсутствуют
987	220	221	данные отсутствуют	данные отсутствуют	данные отсутствуют	данные отсутствуют	данные отсутствуют
988	221	222	данные отсутствуют	данные отсутствуют	данные отсутствуют	данные отсутствуют	данные отсутствуют

989	222	223	данные отсутствуют	данные отсутствуют	данные отсутствуют	данные отсутствуют	данные отсутствуют
990	223	224	данные отсутствуют	данные отсутствуют	данные отсутствуют	данные отсутствуют	данные отсутствуют

Государственный регистратор		ФГИС ЕГРН
полное наименование должности	подпись	инициалы, фамилия

М.П.

Раздел 3.1

Выписка из Единого государственного реестра недвижимости об объекте недвижимости
Описание местоположения земельного участка

Земельный участок			
(вид объекта недвижимости)			
Лист №	Раздела 3.1	Всего листов раздела 3.1 :	Всего разделов: _____
Всего листов выписки: _____			
13.05.2019 № 99/2019/261205991			
Кадастровый номер:		46:17:000000:915	

Описание местоположения границ земельного участка							
Номер п/п	Номер точки		Дирекционный угол	Горизонтальное проложение, м	Описание закрепления на местности	Кадастровые номера смежных участков	Сведения об адресах правообладателей смежных земельных участков
	начальная	конечная					
1	2	3	4	5	6	7	8
991	224	225	данные отсутствуют	данные отсутствуют	данные отсутствуют	данные отсутствуют	данные отсутствуют
992	225	226	данные отсутствуют	данные отсутствуют	данные отсутствуют	данные отсутствуют	данные отсутствуют
993	226	227	данные отсутствуют	данные отсутствуют	данные отсутствуют	данные отсутствуют	данные отсутствуют
994	227	1	данные отсутствуют	данные отсутствуют	данные отсутствуют	данные отсутствуют	данные отсутствуют

Государственный регистратор		ФГИС ЕГРН
полное наименование должности	подпись	инициалы, фамилия

М.П.

Выписка из Единого государственного реестра недвижимости об объекте недвижимости
Описание местоположения земельного участка

Земельный участок			
<small>(вид объекта недвижимости)</small>			
Лист № ___ Раздела 3.2	Всего листов раздела 3.2 : ___	Всего разделов: ___	Всего листов выписки: ___
13.05.2019 № 99/2019/261205991			
Кадастровый номер:		46:17:000000:915	

Сведения о характерных точках границы земельного участка				
Система координат				
Зона №				
Номер точки	Координаты		Описание закрепления на местности	Средняя квадратическая погрешность определения координат характерных точек границ земельного участка, м
	X	Y		
1	2	3	4	5
1	410016.15	1282803.72	данные отсутствуют	2.5
2	410019.8	1282851.7	данные отсутствуют	2.5
3	410013.23	1282851.5	данные отсутствуют	2.5
4	410010.36	1282857.62	данные отсутствуют	2.5
5	410016.54	1282860.51	данные отсутствуют	2.5
6	410020.45	1282860.15	данные отсутствуют	2.5
7	410123.3	1284211.06	данные отсутствуют	2.5
8	409519.33	1284295.55	данные отсутствуют	2.5
9	409369.51	1284313.14	данные отсутствуют	2.5
10	409234.77	1284330.02	данные отсутствуют	2.5
11	409185.99	1284470.89	данные отсутствуют	2.5
12	409139.57	1284529.78	данные отсутствуют	2.5
13	409107.86	1284600.27	данные отсутствуют	2.5
14	409073.13	1284656.14	данные отсутствуют	2.5
15	409058.98	1284726.51	данные отсутствуют	2.5

Государственный регистратор		ФГИС ЕГРН
полное наименование должности	подпись	инициалы, фамилия

М.П.

Выписка из Единого государственного реестра недвижимости об объекте недвижимости
Описание местоположения земельного участка

Земельный участок			
<small>(вид объекта недвижимости)</small>			
Лист № ___ Раздела 3.2	Всего листов раздела 3.2 : ___	Всего разделов: ___	Всего листов выписки: ___
13.05.2019 № 99/2019/261205991			
Кадастровый номер:		46:17:000000:915	

Сведения о характерных точках границы земельного участка				
Система координат				
Зона №				
Номер точки	Координаты		Описание закрепления на местности	Средняя квадратическая погрешность определения координат характерных точек границ земельного участка, м
	X	Y		
1	2	3	4	5
16	409036.06	1284796.94	данные отсутствуют	2.5
17	409016.09	1284870.27	данные отсутствуют	2.5
18	409031.08	1284925.85	данные отсутствуют	2.5
19	409042.14	1284937.52	данные отсутствуют	2.5
20	409053.42	1284949.53	данные отсутствуют	2.5
21	409054.17	1284958.06	данные отсутствуют	2.5
22	409057.32	1284960.16	данные отсутствуют	2.5
23	409062.59	1284959.29	данные отсутствуют	2.5
24	409063.13	1284959.86	данные отсутствуют	2.5
25	409068.45	1284965.3	данные отсутствуют	2.5
26	409008.93	1284971.7	данные отсутствуют	2.5
27	408973.56	1284638.35	данные отсутствуют	2.5
28	407899.51	1284751.53	данные отсутствуют	2.5
29	407918.37	1284930.54	данные отсутствуют	2.5

30	407381.34	1284987.12	данные отсутствуют	2.5
----	-----------	------------	--------------------	-----

Государственный регистратор		ФГИС ЕГРН
полное наименование должности	подпись	инициалы, фамилия

М.П.

Раздел 3.2

Выписка из Единого государственного реестра недвижимости об объекте недвижимости
Описание местоположения земельного участка

Земельный участок			
(вид объекта недвижимости)			
Лист №	Раздела 3.2	Всего листов раздела 3.2 :	Всего разделов: _____
Всего листов выписки: _____			
13.05.2019 № 99/2019/261205991			
Кадастровый номер:		46:17:000000:915	

Сведения о характерных точках границы земельного участка				
Система координат				
Зона №				
Номер точки	Координаты		Описание закрепления на местности	Средняя квадратическая погрешность определения координат характерных точек границ земельного участка, м
	X	Y		
1	2	3	4	5
31	407453.65	1285673.32	данные отсутствуют	2.5
32	407990.64	1285616.74	данные отсутствуют	2.5
33	408004.62	1285748.69	данные отсутствуют	2.5
34	408010.36	1285765.49	данные отсутствуют	2.5
35	407993.68	1285757.23	данные отсутствуют	2.5
36	407968.54	1285724.91	данные отсутствуют	2.5
37	407950.58	1285714.13	данные отсутствуют	2.5
38	407943.4	1285732.09	данные отсутствуют	2.5
39	407806.92	1285735.68	данные отсутствуют	2.5
40	407648.89	1285728.5	данные отсутствуют	2.5
41	407553.72	1285731.64	данные отсутствуют	2.5
42	407458.54	1285732.54	данные отсутствуют	2.5
43	407453.6	1285673.73	данные отсутствуют	2.5
44	407406.93	1285234.99	данные отсутствуют	2.5
45	407388.69	1285216.69	данные отсутствуют	2.5

Государственный регистратор		ФГИС ЕГРН
полное наименование должности	подпись	инициалы, фамилия

М.П.

Раздел 3.2

Выписка из Единого государственного реестра недвижимости об объекте недвижимости
Описание местоположения земельного участка

Земельный участок			
(вид объекта недвижимости)			
Лист №	Раздела 3.2	Всего листов раздела 3.2 :	Всего разделов: _____
Всего листов выписки: _____			
13.05.2019 № 99/2019/261205991			
Кадастровый номер:		46:17:000000:915	

Сведения о характерных точках границы земельного участка				
Система координат				
Зона №				
Номер точки	Координаты		Описание закрепления на местности	Средняя квадратическая погрешность определения координат характерных точек границ земельного участка, м
	X	Y		
1	2	3	4	5
46	407204.76	1285250.07	данные отсутствуют	2.5
47	406415.2	1285386.67	данные отсутствуют	2.5
48	406240.08	1285413.15	данные отсутствуют	2.5
49	406116.11	1285435.42	данные отсутствуют	2.5
50	405993.94	1285454.68	данные отсутствуют	2.5
51	405890.43	1285472.73	данные отсутствуют	2.5
52	405709.29	1285508.24	данные отсутствуют	2.5

53	405578.7	1285532.31	данные отсутствуют	2.5
54	405719.52	1285458.29	данные отсутствуют	2.5
55	405752.02	1285390.29	данные отсутствуют	2.5
56	405794.15	1285325.89	данные отсутствуют	2.5
57	405856.13	1285264.51	данные отсутствуют	2.5
58	405894.04	1285225.39	данные отсутствуют	2.5
59	405919.92	1285219.98	данные отсутствуют	2.5
60	405961.45	1285313.86	данные отсутствуют	2.5

Государственный регистратор		ФГИС ЕГРН
полное наименование должности	подпись	инициалы, фамилия

М.П.

Раздел 3.2

Выписка из Единого государственного реестра недвижимости об объекте недвижимости
Описание местоположения земельного участка

Земельный участок			
(вид объекта недвижимости)			
Лист № <u> </u> Раздела 3.2	Всего листов раздела 3.2 : <u> </u>	Всего разделов: <u> </u>	Всего листов выписки: <u> </u>
13.05.2019 № 99/2019/261205991			
Кадастровый номер:		46:17:000000:915	

Сведения о характерных точках границы земельного участка				
Система координат				
Зона №				
Номер точки	Координаты		Описание закрепления на местности	Средняя квадратическая погрешность определения координат характерных точек границ земельного участка, м
	X	Y		
1	2	3	4	5
61	405965.66	1285361.4	данные отсутствуют	2.5
62	405977.69	1285425.19	данные отсутствуют	2.5
63	405998.76	1285438.43	данные отсутствуют	2.5
64	406010.19	1285367.42	данные отсутствуют	2.5
65	406009.89	1285313.41	данные отсутствуют	2.5
66	405984.01	1285212	данные отсутствуют	2.5
67	405980.4	1285150.62	данные отсутствуют	2.5
68	405996.5	1285081.86	данные отсутствуют	2.5
69	406019.07	1285032.97	данные отсутствуют	2.5
70	406065.41	1284926.6	данные отсутствуют	2.5
71	406093.84	1284878.91	данные отсутствуют	2.5
72	406119.57	1284828.35	данные отсутствуют	2.5
73	406132.81	1284783.97	данные отсутствуют	2.5
74	406178.4	1284768.02	данные отсутствуют	2.5
75	406291.31	1284760.73	данные отсутствуют	2.5

Государственный регистратор		ФГИС ЕГРН
полное наименование должности	подпись	инициалы, фамилия

М.П.

Раздел 3.2

Выписка из Единого государственного реестра недвижимости об объекте недвижимости
Описание местоположения земельного участка

Земельный участок			
(вид объекта недвижимости)			
Лист № <u> </u> Раздела 3.2	Всего листов раздела 3.2 : <u> </u>	Всего разделов: <u> </u>	Всего листов выписки: <u> </u>
13.05.2019 № 99/2019/261205991			
Кадастровый номер:		46:17:000000:915	

Сведения о характерных точках границы земельного участка				
Система координат				
Зона №				
Номер точки	Координаты		Описание закрепления на местности	Средняя квадратическая погрешность определения координат характерных точек границ земельного участка, м
	X	Y		
1	2	3	4	5

76	406381.59	1284611.78	данные отсутствуют	2.5
77	406319.3	1284612.53	данные отсутствуют	2.5
78	406277.76	1284620.96	данные отсутствуют	2.5
79	406234.85	1284626.11	данные отсутствуют	2.5
80	406134.58	1284646.36	данные отсутствуют	2.5
81	406049.25	1284659.52	данные отсутствуют	2.5
82	406014.85	1284627.05	данные отсутствуют	2.5
83	405888.15	1284673.15	данные отсутствуют	2.5
84	405886.91	1284709.55	данные отсутствуют	2.5
85	405875.4	1284765.32	данные отсутствуют	2.5
86	405862.71	1284799.9	данные отсутствуют	2.5
87	405847.69	1284813.26	данные отсутствуют	2.5
88	405835.07	1284822.19	данные отсутствуют	2.5
89	405824.24	1284827.6	данные отсутствуют	2.5
90	405805.58	1284828.2	данные отсутствуют	2.5

Государственный регистратор		ФГИС ЕГРН
полное наименование должности	подпись	инициалы, фамилия

М.П.

Раздел 3.2

Выписка из Единого государственного реестра недвижимости об объекте недвижимости
Описание местоположения земельного участка

Земельный участок			
(вид объекта недвижимости)			
Лист №	Раздела 3.2	Всего листов раздела 3.2 : ____	Всего разделов: ____
Всего листов выписки: ____			
13.05.2019 № 99/2019/261205991			
Кадастровый номер:		46:17:000000:915	

Сведения о характерных точках границы земельного участка				
Система координат				
Зона №				
Номер точки	Координаты		Описание закрепления на местности	Средняя квадратическая погрешность определения координат характерных точек границ земельного участка, м
	X	Y		
1	2	3	4	5
91	405062.96	1284955.79	данные отсутствуют	2.5
92	405058.14	1284858.29	данные отсутствуют	2.5
93	405038.89	1284743.95	данные отсутствуют	2.5
94	405023.24	1284639.24	данные отсутствуют	2.5
95	404999.17	1284486.38	данные отсутствуют	2.5
96	405000.37	1284417.78	данные отсутствуют	2.5
97	404985.93	1284282.97	данные отсутствуют	2.5
98	404967.87	1284140.95	данные отсутствуют	2.5
99	404943.88	1283797.42	данные отсутствуют	2.5
100	404931.51	1283352.69	данные отсутствуют	2.5
101	404921.49	1283058.05	данные отсутствуют	2.5
102	404919.27	1282697.5	данные отсутствуют	2.5
103	404918.09	1282637.86	данные отсутствуют	2.5
104	404919.32	1282626.55	данные отсутствуют	2.5
105	404923.85	1282589.92	данные отсутствуют	2.5

Государственный регистратор		ФГИС ЕГРН
полное наименование должности	подпись	инициалы, фамилия

М.П.

Раздел 3.2

Выписка из Единого государственного реестра недвижимости об объекте недвижимости
Описание местоположения земельного участка

Земельный участок			
(вид объекта недвижимости)			
Лист №	Раздела 3.2	Всего листов раздела 3.2 : ____	Всего разделов: ____
Всего листов выписки: ____			
13.05.2019 № 99/2019/261205991			
Кадастровый номер:		46:17:000000:915	

Сведения о характерных точках границы земельного участка				
Система координат				
Зона №				
Номер точки	Координаты		Описание закрепления на местности	Средняя квадратическая погрешность определения координат характерных точек границ земельного участка, м
	X	Y		
1	2	3	4	5
106	404923.95	1282475.05	данные отсутствуют	2.5
107	404919.69	1282449.86	данные отсутствуют	2.5
108	404926.84	1282441.84	данные отсутствуют	2.5
109	404939.14	1282440.43	данные отсутствуют	2.5
110	405030.91	1282454.51	данные отсутствуют	2.5
111	405093.79	1282460.54	данные отсутствуют	2.5
112	405149.09	1282460.53	данные отсутствуют	2.5
113	405208.13	1282457.7	данные отсутствуют	2.5
114	405300.24	1282437.17	данные отсутствуют	2.5
115	405409.36	1282406.36	данные отсутствуют	2.5
116	405456.46	1282402.89	данные отсутствуют	2.5
117	405498.77	1282394.13	данные отсутствуют	2.5
118	405542.4	1282374.26	данные отсутствуют	2.5
119	406313.57	1282203.86	данные отсутствуют	2.5
120	406334.31	1282199.95	данные отсутствуют	2.5

Государственный регистратор		ФГИС ЕГРН
полное наименование должности	подпись	инициалы, фамилия

М.П.

Раздел 3.2

Выписка из Единого государственного реестра недвижимости об объекте недвижимости

Описание местоположения земельного участка

Земельный участок			
(вид объекта недвижимости)			
Лист № ___ Раздела 3.2	Всего листов раздела 3.2 : ___	Всего разделов: ___	Всего листов выписки: ___
13.05.2019 № 99/2019/261205991			
Кадастровый номер:		46:17:000000:915	

Сведения о характерных точках границы земельного участка				
Система координат				
Зона №				
Номер точки	Координаты		Описание закрепления на местности	Средняя квадратическая погрешность определения координат характерных точек границ земельного участка, м
	X	Y		
1	2	3	4	5
121	406641.82	1282131.7	данные отсутствуют	2.5
122	406977.65	1282061.21	данные отсутствуют	2.5
123	407177.33	1282014.38	данные отсутствуют	2.5
124	407181.22	1282013.46	данные отсутствуют	2.5
125	407529.78	1281942.57	данные отсутствуют	2.5
126	407561.91	1281934.97	данные отсутствуют	2.5
127	407604.21	1281934.61	данные отсутствуют	2.5
128	407660.33	1281956.11	данные отсутствуют	2.5
129	407734.93	1281982.54	данные отсутствуют	2.5
130	407822.21	1282015.99	данные отсутствуют	2.5
131	407886.73	1282041.8	данные отсутствуют	2.5
132	408007.46	1282088.18	данные отсутствуют	2.5
133	408079.36	1282123.47	данные отсутствуют	2.5
134	408151.71	1282164.52	данные отсутствуют	2.5
135	408299.14	1282252.8	данные отсутствуют	2.5

Государственный регистратор		ФГИС ЕГРН
полное наименование должности	подпись	инициалы, фамилия

М.П.

Раздел 3.2

Выписка из Единого государственного реестра недвижимости об объекте недвижимости

Описание местоположения земельного участка

Земельный участок			
(вид объекта недвижимости)			
Лист №	Раздела 3.2	Всего листов раздела 3.2 : _____	Всего разделов: _____
13.05.2019 № 99/2019/261205991		Всего листов выписки: _____	
Кадастровый номер:		46:17:000000:915	

Сведения о характерных точках границы земельного участка				
Система координат				
Зона №				
Номер точки	Координаты		Описание закрепления на местности	Средняя квадратическая погрешность определения координат характерных точек границ земельного участка, м
	X	Y		
1	2	3	4	5
136	408381.89	1282302.75	данные отсутствуют	2.5
137	408498.33	1282371.66	данные отсутствуют	2.5
138	408551.29	1282404.76	данные отсутствуют	2.5
139	408659.92	1282467.64	данные отсутствуют	2.5
140	408728.22	1282508.87	данные отсутствуют	2.5
141	408799.23	1282551.6	данные отсутствуют	2.5
142	408903.04	1282611.47	данные отсутствуют	2.5
143	409054.7	1282695.43	данные отсутствуют	2.5
144	409109.76	1282729.13	данные отсутствуют	2.5
145	409170.24	1282767.79	данные отсутствуют	2.5
146	409222.72	1282785.42	данные отсутствуют	2.5
147	409290.23	1282801.83	данные отсутствуют	2.5
148	409428.67	1282826.02	данные отсутствуют	2.5
149	409504.28	1282831.5	данные отсутствуют	2.5
150	409630.36	1282832.91	данные отсутствуют	2.5

Государственный регистратор		ФГИС ЕГРН
полное наименование должности	подпись	инициалы, фамилия

М.П.

Раздел 3.2

Выписка из Единого государственного реестра недвижимости об объекте недвижимости
Описание местоположения земельного участка

Земельный участок			
(вид объекта недвижимости)			
Лист №	Раздела 3.2	Всего листов раздела 3.2 : _____	Всего разделов: _____
13.05.2019 № 99/2019/261205991		Всего листов выписки: _____	
Кадастровый номер:		46:17:000000:915	

Сведения о характерных точках границы земельного участка				
Система координат				
Зона №				
Номер точки	Координаты		Описание закрепления на местности	Средняя квадратическая погрешность определения координат характерных точек границ земельного участка, м
	X	Y		
1	2	3	4	5
151	409809.48	1282818.58	данные отсутствуют	2.5
152	409922.17	1282809.26	данные отсутствуют	2.5
153	408943.58	1282792.36	данные отсутствуют	2.5
154	408944.33	1282798.18	данные отсутствуют	2.5
155	408947.11	1282803.24	данные отсутствуют	2.5
156	408950.47	1282810.33	данные отсутствуют	2.5
157	408953.13	1282813.99	данные отсутствуют	2.5
158	408956.2	1282818.99	данные отсутствуют	2.5
159	408958.38	1282821.43	данные отсутствуют	2.5
160	408955.5	1282850.19	данные отсутствуют	2.5
161	408949.59	1282871.02	данные отсутствуют	2.5
162	408943.24	1282891.16	данные отсутствуют	2.5
163	408940.55	1282907.74	данные отсутствуют	2.5
164	408944.95	1282915.65	данные отсутствуют	2.5
165	408960.87	1282937.06	данные отсутствуют	2.5

Государственный регистратор		ФГИС ЕГРН
полное наименование должности	подпись	инициалы, фамилия

М.П.

Раздел 3.2

Выписка из Единого государственного реестра недвижимости об объекте недвижимости
Описание местоположения земельного участка

Земельный участок			
(вид объекта недвижимости)			
Лист № <u> </u> Раздела 3.2	Всего листов раздела 3.2 : <u> </u>	Всего разделов: <u> </u>	Всего листов выписки: <u> </u>
13.05.2019 № 99/2019/261205991			
Кадастровый номер:		46:17:000000:915	

Сведения о характерных точках границы земельного участка				
Система координат				
Зона №				
Номер точки	Координаты		Описание закрепления на местности	Средняя квадратическая погрешность определения координат характерных точек границ земельного участка, м
	X	Y		
1	2	3	4	5
166	408979.14	1282948.84	данные отсутствуют	2.5
167	408993.83	1282962.05	данные отсутствуют	2.5
168	409005.04	1282971.84	данные отсутствуют	2.5
169	409022.42	1282984.27	данные отсутствуют	2.5
170	409037.78	1282999.91	данные отсутствуют	2.5
171	409053.02	1283029.07	данные отсутствуют	2.5
172	409052.74	1283030.98	данные отсутствуют	2.5
173	409051.34	1283031.92	данные отсутствуют	2.5
174	409012.89	1283031.96	данные отсутствуют	2.5
175	408996.51	1283025.15	данные отсутствуют	2.5
176	408986.08	1283020.93	данные отсутствуют	2.5
177	408973.4	1283017.73	данные отсутствуют	2.5
178	408957.44	1283017.43	данные отсутствуют	2.5
179	408938.32	1283007.23	данные отсутствуют	2.5
180	408924.75	1282993.54	данные отсутствуют	2.5

Государственный регистратор		ФГИС ЕГРН
полное наименование должности	подпись	инициалы, фамилия

М.П.

Раздел 3.2

Выписка из Единого государственного реестра недвижимости об объекте недвижимости
Описание местоположения земельного участка

Земельный участок			
(вид объекта недвижимости)			
Лист № <u> </u> Раздела 3.2	Всего листов раздела 3.2 : <u> </u>	Всего разделов: <u> </u>	Всего листов выписки: <u> </u>
13.05.2019 № 99/2019/261205991			
Кадастровый номер:		46:17:000000:915	

Сведения о характерных точках границы земельного участка				
Система координат				
Зона №				
Номер точки	Координаты		Описание закрепления на местности	Средняя квадратическая погрешность определения координат характерных точек границ земельного участка, м
	X	Y		
1	2	3	4	5
181	408907.42	1282977.79	данные отсутствуют	2.5
182	408896.97	1282967.93	данные отсутствуют	2.5
183	408887.42	1282957.5	данные отсутствуют	2.5
184	408880.52	1282950.11	данные отсутствуют	2.5
185	408876.23	1282951.04	данные отсутствуют	2.5
186	408857.06	1282960.11	данные отсутствуют	2.5
187	408840.69	1282960.77	данные отсутствуют	2.5
188	408822.93	1282958.33	данные отсутствуют	2.5
189	408815.95	1282958.64	данные отсутствуют	2.5

190	408813.22	1282960.39	данные отсутствуют	2.5
191	408806.43	1282969.08	данные отсутствуют	2.5
192	408790.14	1282974.73	данные отсутствуют	2.5
193	408773.69	1282976.13	данные отсутствуют	2.5
194	408754.25	1282980.69	данные отсутствуют	2.5
195	408744.66	1282983.65	данные отсутствуют	2.5

Государственный регистратор		ФГИС ЕГРН
полное наименование должности	подпись	инициалы, фамилия

М.П.

Раздел 3.2

Выписка из Единого государственного реестра недвижимости об объекте недвижимости
Описание местоположения земельного участка

Земельный участок			
(вид объекта недвижимости)			
Лист №	Раздела 3.2	Всего листов раздела 3.2 :	Всего разделов: _____
13.05.2019 № 99/2019/261205991		Всего листов выписки: _____	
Кадастровый номер:		46:17:000000:915	

Сведения о характерных точках границы земельного участка				
Система координат				
Зона №				
Номер точки	Координаты		Описание закрепления на местности	Средняя квадратическая погрешность определения координат характерных точек границ земельного участка, м
	X	Y		
1	2	3	4	5
196	408740.35	1282989.5	данные отсутствуют	2.5
197	408724.95	1283004.54	данные отсутствуют	2.5
198	408703.53	1283018.39	данные отсутствуют	2.5
199	408696.35	1283026.77	данные отсутствуют	2.5
200	408669.35	1283039.38	данные отсутствуют	2.5
201	408657.04	1283047.41	данные отсутствуют	2.5
202	408651.68	1283057.89	данные отсутствуют	2.5
203	408640.97	1283073.39	данные отсутствуют	2.5
204	408632.07	1283091.52	данные отсутствуют	2.5
205	408626.39	1283105.01	данные отсутствуют	2.5
206	408619.14	1283126.15	данные отсутствуют	2.5
207	408610.97	1283146.22	данные отсутствуют	2.5
208	408598.26	1283165.54	данные отсутствуют	2.5
209	408580.92	1283183.41	данные отсутствуют	2.5
210	408578.42	1283185.73	данные отсутствуют	2.5

Государственный регистратор		ФГИС ЕГРН
полное наименование должности	подпись	инициалы, фамилия

М.П.

Раздел 3.2

Выписка из Единого государственного реестра недвижимости об объекте недвижимости
Описание местоположения земельного участка

Земельный участок			
(вид объекта недвижимости)			
Лист №	Раздела 3.2	Всего листов раздела 3.2 :	Всего разделов: _____
13.05.2019 № 99/2019/261205991		Всего листов выписки: _____	
Кадастровый номер:		46:17:000000:915	

Сведения о характерных точках границы земельного участка				
Система координат				
Зона №				
Номер точки	Координаты		Описание закрепления на местности	Средняя квадратическая погрешность определения координат характерных точек границ земельного участка, м
	X	Y		
1	2	3	4	5
211	408577.36	1283190.48	данные отсутствуют	2.5
212	408581.9	1283207.23	данные отсутствуют	2.5

213	408586.08	1283228.92	данные отсутствуют	2.5
214	408577.92	1283250.67	данные отсутствуют	2.5
215	408558.91	1283270.47	данные отсутствуют	2.5
216	408544.82	1283278.7	данные отсутствуют	2.5
217	408531.86	1283286.22	данные отсутствуют	2.5
218	408508.61	1283295.48	данные отсутствуют	2.5
219	408493.98	1283299.13	данные отсутствуют	2.5
220	408478.44	1283295.45	данные отсутствуют	2.5
221	408454.68	1283284.94	данные отсутствуют	2.5
222	408453.12	1283281.5	данные отсутствуют	2.5
223	408453.98	1283277.13	данные отсутствуют	2.5
224	408468.42	1283254.62	данные отсутствуют	2.5
225	408485.51	1283242.84	данные отсутствуют	2.5

Государственный регистратор		ФГИС ЕГРН
полное наименование должности	подпись	инициалы, фамилия

М.П.

Раздел 3.2

Выписка из Единого государственного реестра недвижимости об объекте недвижимости
Описание местоположения земельного участка

Земельный участок			
(вид объекта недвижимости)			
Лист №	Раздела 3.2	Всего листов раздела 3.2 : ____	Всего разделов: ____
13.05.2019 № 99/2019/261205991		Всего листов выписки: ____	
Кадастровый номер:		46:17:000000:915	

Сведения о характерных точках границы земельного участка				
Система координат				
Зона №				
Номер точки	Координаты		Описание закрепления на местности	Средняя квадратическая погрешность определения координат характерных точек границ земельного участка, м
	X	Y		
1	2	3	4	5
226	408499.83	1283239.41	данные отсутствуют	2.5
227	408513.68	1283239.63	данные отсутствуют	2.5
228	408515.33	1283239.17	данные отсутствуют	2.5
229	408515.19	1283238.15	данные отсутствуют	2.5
230	408503.08	1283228.37	данные отсутствуют	2.5
231	408492.79	1283204.48	данные отсутствуют	2.5
232	408490.47	1283183.5	данные отсутствуют	2.5
233	408495.49	1283163.94	данные отсутствуют	2.5
234	408504.3	1283146.89	данные отсутствуют	2.5
235	408515.95	1283128.24	данные отсутствуют	2.5
236	408528.83	1283119.06	данные отсутствуют	2.5
237	408534.91	1283109.53	данные отсутствуют	2.5
238	408540.32	1283097.32	данные отсутствуют	2.5
239	408543.94	1283082.44	данные отсутствуют	2.5
240	408544.85	1283066.81	данные отсутствуют	2.5

Государственный регистратор		ФГИС ЕГРН
полное наименование должности	подпись	инициалы, фамилия

М.П.

Раздел 3.2

Выписка из Единого государственного реестра недвижимости об объекте недвижимости
Описание местоположения земельного участка

Земельный участок			
(вид объекта недвижимости)			
Лист №	Раздела 3.2	Всего листов раздела 3.2 : ____	Всего разделов: ____
13.05.2019 № 99/2019/261205991		Всего листов выписки: ____	
Кадастровый номер:		46:17:000000:915	

Сведения о характерных точках границы земельного участка				
Система координат				

Зона №				
Номер точки	Координаты		Описание закрепления на местности	Средняя квадратическая погрешность определения координат характерных точек границ земельного участка, м
	X	Y		
1	2	3	4	5
241	408542.96	1283052.47	данные отсутствуют	2.5
242	408545.76	1283033.75	данные отсутствуют	2.5
243	408547.6	1283020.29	данные отсутствуют	2.5
244	408548.87	1283004.24	данные отсутствуют	2.5
245	408549.04	1282989.92	данные отсутствуют	2.5
246	408547.33	1282982.51	данные отсутствуют	2.5
247	408542.92	1282975.75	данные отсутствуют	2.5
248	408536.37	1282971.95	данные отсутствуют	2.5
249	408525.71	1282968.83	данные отсутствуют	2.5
250	408511.18	1282954.3	данные отсутствуют	2.5
251	408502.97	1282946.7	данные отсутствуют	2.5
252	408490.29	1282936.64	данные отсутствуют	2.5
253	408468.81	1282917.97	данные отсутствуют	2.5
254	408450.45	1282904.06	данные отсутствуют	2.5
255	408438.79	1282894.66	данные отсутствуют	2.5

Государственный регистратор		ФГИС ЕГРН
полное наименование должности	подпись	инициалы, фамилия

М.П.

Раздел 3.2

Выписка из Единого государственного реестра недвижимости об объекте недвижимости
Описание местоположения земельного участка

Земельный участок			
(вид объекта недвижимости)			
Лист №	Раздела 3.2	Всего листов раздела 3.2 : _____	Всего разделов: _____
Всего листов выписки: _____			
13.05.2019 № 99/2019/261205991			
Кадастровый номер:		46:17:000000:915	

Сведения о характерных точках границы земельного участка				
Система координат				
Зона №				
Номер точки	Координаты		Описание закрепления на местности	Средняя квадратическая погрешность определения координат характерных точек границ земельного участка, м
	X	Y		
1	2	3	4	5
256	408417.6	1282880.3	данные отсутствуют	2.5
257	408399.11	1282869.96	данные отсутствуют	2.5
258	408385.54	1282866.52	данные отсутствуют	2.5
259	408365.39	1282853.52	данные отсутствуют	2.5
260	408355.91	1282848.21	данные отсутствуют	2.5
261	408342.88	1282832.56	данные отсутствуют	2.5
262	408325.27	1282822.56	данные отсутствуют	2.5
263	408315.38	1282787.76	данные отсутствуют	2.5
264	408316.47	1282785.08	данные отсутствуют	2.5
265	408318.79	1282783.5	данные отсутствуют	2.5
266	408347.4	1282786.41	данные отсутствуют	2.5
267	408367.94	1282792.41	данные отсутствуют	2.5
268	408386.23	1282805.85	данные отсутствуют	2.5
269	408396.29	1282815.52	данные отсутствуют	2.5
270	408407.32	1282818.51	данные отсутствуют	2.5

Государственный регистратор		ФГИС ЕГРН
полное наименование должности	подпись	инициалы, фамилия

М.П.

Раздел 3.2

Выписка из Единого государственного реестра недвижимости об объекте недвижимости
Описание местоположения земельного участка

Земельный участок			
(вид объекта недвижимости)			

Лист № _____ Раздела 3.2	Всего листов раздела 3.2 : _____	Всего разделов: _____	Всего листов выписки: _____
13.05.2019 № 99/2019/261205991			
Кадастровый номер:		46:17:000000:915	

Сведения о характерных точках границы земельного участка				
Система координат				
Зона № _____				
Номер точки	Координаты		Описание закрепления на местности	Средняя квадратическая погрешность определения координат характерных точек границ земельного участка, м
	X	Y		
1	2	3	4	5
271	408424.77	1282823.26	данные отсутствуют	2.5
272	408444.8	1282829.52	данные отсутствуют	2.5
273	408448.02	1282837.58	данные отсутствуют	2.5
274	408461.44	1282840.45	данные отсутствуют	2.5
275	408472.46	1282853.01	данные отсутствуют	2.5
276	408481	1282859.5	данные отсутствуют	2.5
277	408497.94	1282864.25	данные отсутствуют	2.5
278	408503.16	1282875.74	данные отсутствуют	2.5
279	408517.8	1282882.04	данные отсутствуют	2.5
280	408519.91	1282890.47	данные отсутствуют	2.5
281	408532.99	1282892.69	данные отсутствуют	2.5
282	408540.27	1282909.04	данные отсутствуют	2.5
283	408551.18	1282911.52	данные отсутствуют	2.5
284	408559.68	1282918.25	данные отсутствуют	2.5
285	408568.99	1282919.4	данные отсутствуют	2.5

Государственный регистратор		ФГИС ЕГРН
полное наименование должности	подпись	инициалы, фамилия

М.П.

Раздел 3.2

Выписка из Единого государственного реестра недвижимости об объекте недвижимости
Описание местоположения земельного участка

Земельный участок			
(вид объекта недвижимости)			
Лист № _____ Раздела 3.2	Всего листов раздела 3.2 : _____	Всего разделов: _____	Всего листов выписки: _____
13.05.2019 № 99/2019/261205991			
Кадастровый номер:		46:17:000000:915	

Сведения о характерных точках границы земельного участка				
Система координат				
Зона № _____				
Номер точки	Координаты		Описание закрепления на местности	Средняя квадратическая погрешность определения координат характерных точек границ земельного участка, м
	X	Y		
1	2	3	4	5
286	408581.33	1282918.7	данные отсутствуют	2.5
287	408597.53	1282920.2	данные отсутствуют	2.5
288	408606.95	1282929.29	данные отсутствуют	2.5
289	408622.34	1282939.58	данные отсутствуют	2.5
290	408636.24	1282949.73	данные отсутствуют	2.5
291	408641.97	1282953.37	данные отсутствуют	2.5
292	408643.48	1282948.62	данные отсутствуют	2.5
293	408657.98	1282943.17	данные отсутствуют	2.5
294	408658.05	1282934.97	данные отсутствуют	2.5
295	408665.69	1282929.79	данные отсутствуют	2.5
296	408666.68	1282923.63	данные отсутствуют	2.5
297	408676.85	1282913.44	данные отсутствуют	2.5
298	408693.4	1282899.89	данные отсутствуют	2.5
299	408712.12	1282889.88	данные отсутствуют	2.5
300	408726.16	1282894.78	данные отсутствуют	2.5

Государственный регистратор		ФГИС ЕГРН
полное наименование должности	подпись	инициалы, фамилия

Выписка из Единого государственного реестра недвижимости об объекте недвижимости
Описание местоположения земельного участка

Земельный участок			
(вид объекта недвижимости)			
Лист № <u> </u> Раздела <u>3.2</u>	Всего листов раздела <u>3.2</u> : <u> </u>	Всего разделов: <u> </u>	Всего листов выписки: <u> </u>
13.05.2019 № 99/2019/261205991			
Кадастровый номер:		46:17:000000:915	

Сведения о характерных точках границы земельного участка				
Система координат				
Зона №				
Номер точки	Координаты		Описание закрепления на местности	Средняя квадратическая погрешность определения координат характерных точек границ земельного участка, м
	X	Y		
1	2	3	4	5
301	408727.43	1282893.23	данные отсутствуют	2.5
302	408728.14	1282884.78	данные отсутствуют	2.5
303	408729.62	1282880.65	данные отсутствуют	2.5
304	408735.48	1282866.02	данные отсутствуют	2.5
305	408745.09	1282864.1	данные отсутствуют	2.5
306	408745.6	1282860.54	данные отсутствуют	2.5
307	408750.98	1282852.86	данные отсутствуют	2.5
308	408759.72	1282841.1	данные отсутствуют	2.5
309	408779.84	1282830.76	данные отсутствуют	2.5
310	408791.62	1282826.54	данные отсутствуют	2.5
311	408810.07	1282817.17	данные отсутствуют	2.5
312	408825.16	1282821.23	данные отсутствуют	2.5
313	408839.58	1282820.77	данные отсутствуют	2.5
314	408839.97	1282820.55	данные отсутствуют	2.5
315	408842.54	1282811.32	данные отсутствуют	2.5

Государственный регистратор		ФГИС ЕГРН
полное наименование должности	подпись	инициалы, фамилия

М.П.

Выписка из Единого государственного реестра недвижимости об объекте недвижимости
Описание местоположения земельного участка

Земельный участок			
(вид объекта недвижимости)			
Лист № <u> </u> Раздела <u>3.2</u>	Всего листов раздела <u>3.2</u> : <u> </u>	Всего разделов: <u> </u>	Всего листов выписки: <u> </u>
13.05.2019 № 99/2019/261205991			
Кадастровый номер:		46:17:000000:915	

Сведения о характерных точках границы земельного участка				
Система координат				
Зона №				
Номер точки	Координаты		Описание закрепления на местности	Средняя квадратическая погрешность определения координат характерных точек границ земельного участка, м
	X	Y		
1	2	3	4	5
316	408846.51	1282804.17	данные отсутствуют	2.5
317	408847.32	1282799	данные отсутствуют	2.5
318	408846.13	1282787.65	данные отсутствуют	2.5
319	408851.13	1282775.47	данные отсутствуют	2.5
320	408857.18	1282761.1	данные отсутствуют	2.5
321	408872.26	1282752.32	данные отсутствуют	2.5
322	408886.37	1282751.96	данные отсутствуют	2.5
323	408906.18	1282757.92	данные отсутствуют	2.5
324	408911.58	1282761.64	данные отсутствуют	2.5
325	408916.37	1282765.6	данные отсутствуют	2.5
326	408922.26	1282768.93	данные отсутствуют	2.5

327	408926.63	1282772.33	данные отсутствуют	2.5
328	408931	1282775.28	данные отсутствуют	2.5
329	408935.34	1282779.48	данные отсутствуют	2.5
330	408938.83	1282784.21	данные отсутствуют	2.5

Государственный регистратор		ФГИС ЕГРН
полное наименование должности	подпись	инициалы, фамилия

М.П.

Раздел 3.2

Выписка из Единого государственного реестра недвижимости об объекте недвижимости
Описание местоположения земельного участка

Земельный участок			
(вид объекта недвижимости)			
Лист № <u> </u> Раздела 3.2	Всего листов раздела 3.2 : <u> </u>	Всего разделов: <u> </u>	Всего листов выписки: <u> </u>
13.05.2019 № 99/2019/261205991			
Кадастровый номер:		46:17:000000:915	

Сведения о характерных точках границы земельного участка				
Система координат				
Зона №				
Номер точки	Координаты		Описание закрепления на местности	Средняя квадратическая погрешность определения координат характерных точек границ земельного участка, м
	X	Y		
1	2	3	4	5
331	408941.2	1282788.36	данные отсутствуют	2.5
332	408160.92	1283529.48	данные отсутствуют	2.5
333	408132.74	1283562.6	данные отсутствуют	2.5
334	408111.09	1283545.64	данные отсутствуют	2.5
335	408129.78	1283503.35	данные отсутствуют	2.5
336	409981.86	1282833.09	данные отсутствуют	2.5
337	409978.75	1282839.12	данные отсутствуют	2.5
338	409972.57	1282835.93	данные отсутствуют	2.5
339	409975.67	1282829.91	данные отсутствуют	2.5
340	405032.47	1282461.33	данные отсутствуют	2.5
341	405035.61	1282473.12	данные отсутствуют	2.5
342	405031.94	1282474.1	данные отсутствуют	2.5
343	405028.79	1282462.32	данные отсутствуют	2.5
344	407469.25	1282025.95	данные отсутствуют	2.5
345	407471.83	1282038.48	данные отсутствуют	2.5

Государственный регистратор		ФГИС ЕГРН
полное наименование должности	подпись	инициалы, фамилия

М.П.

Раздел 3.2

Выписка из Единого государственного реестра недвижимости об объекте недвижимости
Описание местоположения земельного участка

Земельный участок			
(вид объекта недвижимости)			
Лист № <u> </u> Раздела 3.2	Всего листов раздела 3.2 : <u> </u>	Всего разделов: <u> </u>	Всего листов выписки: <u> </u>
13.05.2019 № 99/2019/261205991			
Кадастровый номер:		46:17:000000:915	

Сведения о характерных точках границы земельного участка				
Система координат				
Зона №				
Номер точки	Координаты		Описание закрепления на местности	Средняя квадратическая погрешность определения координат характерных точек границ земельного участка, м
	X	Y		
1	2	3	4	5
346	407469.08	1282039.05	данные отсутствуют	2.5
347	407466.5	1282026.5	данные отсутствуют	2.5
348	406292.8	1282272.71	данные отсутствуют	2.5
349	406295.38	1282285.25	данные отсутствуют	2.5

350	406292.63	1282285.81	данные отсутствуют	2.5
351	406290.05	1282273.28	данные отсутствуют	2.5
352	405704.64	1282396.21	данные отсутствуют	2.5
353	405707.21	1282408.74	данные отсутствуют	2.5
354	405704.46	1282409.31	данные отсутствуют	2.5
355	405701.89	1282396.77	данные отсутствуют	2.5
356	406881.08	1282149.36	данные отсутствуют	2.5
357	406883.65	1282161.9	данные отсутствуют	2.5
358	406880.9	1282162.46	данные отсутствуют	2.5
359	406878.33	1282149.93	данные отсутствуют	2.5
360	406586.95	1282211.08	данные отсутствуют	2.5

Государственный регистратор		ФГИС ЕГРН
полное наименование должности	подпись	инициалы, фамилия

М.П.

Раздел 3.2

Выписка из Единого государственного реестра недвижимости об объекте недвижимости
Описание местоположения земельного участка

Земельный участок			
(вид объекта недвижимости)			
Лист №	Раздела 3.2	Всего листов раздела 3.2 : ____	Всего разделов: ____
13.05.2019 № 99/2019/261205991		Всего листов выписки: ____	
Кадастровый номер:		46:17:000000:915	

Сведения о характерных точках границы земельного участка				
Система координат				
Зона №				
Номер точки	Координаты		Описание закрепления на местности	Средняя квадратическая погрешность определения координат характерных точек границ земельного участка, м
	X	Y		
1	2	3	4	5
361	406589.51	1282223.61	данные отсутствуют	2.5
362	406586.77	1282224.18	данные отсутствуют	2.5
363	406584.2	1282211.64	данные отсутствуют	2.5
364	405410.5	1282457.92	данные отсутствуют	2.5
365	405413.06	1282470.46	данные отсутствуют	2.5
366	405410.33	1282471.02	данные отсутствуют	2.5
367	405407.75	1282458.48	данные отсутствуют	2.5
368	405998.77	1282334.49	данные отсутствуют	2.5
369	406001.34	1282347.02	данные отсутствуют	2.5
370	405998.6	1282347.59	данные отсутствуют	2.5
371	405996.03	1282335.05	данные отсутствуют	2.5
372	407175.11	1282087.67	данные отсутствуют	2.5
373	407177.68	1282100.2	данные отсутствуют	2.5
374	407174.94	1282100.77	данные отсутствуют	2.5
375	407172.37	1282088.23	данные отсутствуют	2.5

Государственный регистратор		ФГИС ЕГРН
полное наименование должности	подпись	инициалы, фамилия

М.П.

Раздел 3.2

Выписка из Единого государственного реестра недвижимости об объекте недвижимости
Описание местоположения земельного участка

Земельный участок			
(вид объекта недвижимости)			
Лист №	Раздела 3.2	Всего листов раздела 3.2 : ____	Всего разделов: ____
13.05.2019 № 99/2019/261205991		Всего листов выписки: ____	
Кадастровый номер:		46:17:000000:915	

Сведения о характерных точках границы земельного участка				
Система координат				
Зона №				
Номер точки	Координаты		Описание закрепления на местности	Средняя квадратическая погрешность определения координат характерных точек границ земельного участка, м
	X	Y		

номер точки	координаты		Описание закрепления на местности	координат характерных точек границ земельного участка, м
	X	Y		
1	2	3	4	5
376	410037.03	1283334.79	данные отсутствуют	2.5
377	410037.3	1283337.12	данные отсутствуют	2.5
378	410034.97	1283337.39	данные отсутствуют	2.5
379	410034.7	1283335.06	данные отсутствуют	2.5
380	410064.43	1283568.19	данные отсутствуют	2.5
381	410064.7	1283570.52	данные отсутствуют	2.5
382	410062.37	1283570.78	данные отсутствуют	2.5
383	410062.1	1283568.45	данные отсутствуют	2.5
384	410006.59	1283075.57	данные отсутствуют	2.5
385	410006.85	1283077.9	данные отсутствуют	2.5
386	410004.52	1283078.16	данные отсутствуют	2.5
387	410004.26	1283075.83	данные отсутствуют	2.5
388	410090.2	1283787.68	данные отсутствуют	2.5
389	410090.47	1283790.01	данные отсутствуют	2.5
390	410088.14	1283790.28	данные отсутствуют	2.5

Государственный регистратор		ФГИС ЕГРН
полное наименование должности	подпись	инициалы, фамилия

М.П.

Раздел 3.2

Выписка из Единого государственного реестра недвижимости об объекте недвижимости
Описание местоположения земельного участка

Земельный участок			
(вид объекта недвижимости)			
Лист № <u> </u> Раздела <u>3.2</u>	Всего листов раздела <u>3.2</u> : <u> </u>	Всего разделов: <u> </u>	Всего листов выписки: <u> </u>
13.05.2019 № 99/2019/261205991			
Кадастровый номер:		46:17:000000:915	

Сведения о характерных точках границы земельного участка				
Система координат				
Зона №				
Номер точки	Координаты		Описание закрепления на местности	Средняя квадратическая погрешность определения координат характерных точек границ земельного участка, м
	X	Y		
1	2	3	4	5
391	410087.88	1283787.95	данные отсутствуют	2.5
392	409343.48	1284303.13	данные отсутствуют	2.5
393	409343.48	1284303.37	данные отсутствуют	2.5
394	409343.24	1284303.37	данные отсутствуют	2.5
395	409343.24	1284303.13	данные отсутствуют	2.5
396	409990.4	1283796.08	данные отсутствуют	2.5
397	409990.4	1283796.32	данные отсутствуют	2.5
398	409990.16	1283796.32	данные отсутствуют	2.5
399	409990.16	1283796.08	данные отсутствуют	2.5
400	410029.7	1283750.75	данные отсутствуют	2.5
401	410029.7	1283750.99	данные отсутствуют	2.5
402	410029.46	1283750.99	данные отсутствуют	2.5
403	410029.46	1283750.75	данные отсутствуют	2.5
404	410069.01	1283705.41	данные отсутствуют	2.5
405	410069.01	1283705.65	данные отсутствуют	2.5

Государственный регистратор		ФГИС ЕГРН
полное наименование должности	подпись	инициалы, фамилия

М.П.

Раздел 3.2

Выписка из Единого государственного реестра недвижимости об объекте недвижимости
Описание местоположения земельного участка

Земельный участок			
(вид объекта недвижимости)			
Лист № <u> </u> Раздела <u>3.2</u>	Всего листов раздела <u>3.2</u> : <u> </u>	Всего разделов: <u> </u>	Всего листов выписки: <u> </u>

Сведения о характерных точках границы земельного участка				
Система координат				
Зона №				
Номер точки	Координаты		Описание закрепления на местности	Средняя квадратическая погрешность определения координат характерных точек границ земельного участка, м
	X	Y		
1	2	3	4	5
406	410068.77	1283705.65	данные отсутствуют	2.5
407	410068.77	1283705.41	данные отсутствуют	2.5
408	415015.29	1284600.24	данные отсутствуют	2.5
409	415024.26	1284604.72	данные отсутствуют	2.5
410	415004.82	1284658.56	данные отсутствуют	2.5
411	415012.24	1284669.59	данные отсутствуют	2.5
412	415075.9	1284643.15	данные отсутствуют	2.5
413	414272.21	1285295.14	данные отсутствуют	2.5
414	414325.99	1285329.94	данные отсутствуют	2.5
415	414352.35	1285400.65	данные отсутствуют	2.5
416	414331.37	1285444.73	данные отсутствуют	2.5
417	414323.34	1285507.03	данные отсутствуют	2.5
418	414271.66	1285498.59	данные отсутствуют	2.5
419	414207.89	1285513.84	данные отсутствуют	2.5
420	414170.94	1285542.3	данные отсутствуют	2.5

Государственный регистратор		ФГИС ЕГРН
полное наименование должности	подпись	инициалы, фамилия

М.П.

Раздел 3.2

Выписка из Единого государственного реестра недвижимости об объекте недвижимости
Описание местоположения земельного участка

Земельный участок			
(вид объекта недвижимости)			
Лист №	Раздела 3.2	Всего листов раздела 3.2 : _____	Всего разделов: _____
Всего листов выписки: _____			
13.05.2019 № 99/2019/261205991			
Кадастровый номер:		46:17:000000:915	

Сведения о характерных точках границы земельного участка				
Система координат				
Зона №				
Номер точки	Координаты		Описание закрепления на местности	Средняя квадратическая погрешность определения координат характерных точек границ земельного участка, м
	X	Y		
1	2	3	4	5
421	414143.05	1285591.51	данные отсутствуют	2.5
422	414110.57	1285619.94	данные отсутствуют	2.5
423	414109.39	1285664.52	данные отсутствуют	2.5
424	414082.8	1285686.97	данные отсутствуют	2.5
425	414036.66	1285673.88	данные отсутствуют	2.5
426	414023.45	1285696.25	данные отсутствуют	2.5
427	414044.58	1285745.15	данные отсутствуют	2.5
428	413990.91	1285717.26	данные отсутствуют	2.5
429	413962.45	1285683.26	данные отсутствуют	2.5
430	413956.18	1285634.26	данные отсутствуют	2.5
431	413997.46	1285589.43	данные отсутствуют	2.5
432	414034.2	1285531.26	данные отсутствуют	2.5
433	414062.12	1285486.51	данные отсутствуют	2.5
434	414109.5	1285463.93	данные отсутствуют	2.5
435	414164.53	1285472.51	данные отсутствуют	2.5

Государственный регистратор		ФГИС ЕГРН
полное наименование должности	подпись	инициалы, фамилия

М.П.

Выписка из Единого государственного реестра недвижимости об объекте недвижимости
Описание местоположения земельного участка

Земельный участок			
<small>(вид объекта недвижимости)</small>			
Лист № <u> </u> Раздела <u>3.2</u>	Всего листов раздела <u>3.2</u> : <u> </u>	Всего разделов: <u> </u>	Всего листов выписки: <u> </u>
13.05.2019 № 99/2019/261205991			
Кадастровый номер:		46:17:000000:915	

Сведения о характерных точках границы земельного участка				
Система координат				
Зона №				
Номер точки	Координаты		Описание закрепления на местности	Средняя квадратическая погрешность определения координат характерных точек границ земельного участка, м
	X	Y		
1	2	3	4	5
436	414204.51	1285465.85	данные отсутствуют	2.5
437	414271.4	1285461.45	данные отсутствуют	2.5
438	414317.31	1285440.36	данные отсутствуют	2.5
439	414315.72	1285424.77	данные отсутствуют	2.5
440	414297.14	1285422.65	данные отсутствуют	2.5
441	414268.19	1285425.81	данные отсутствуют	2.5
442	414201.21	1285406.16	данные отсутствуют	2.5
443	414127.54	1285385.07	данные отсутствуют	2.5
444	414075.53	1285383.16	данные отсутствуют	2.5
445	414017.63	1285387.98	данные отсутствуют	2.5
446	413980.59	1285402.32	данные отсутствуют	2.5
447	413961.25	1285397.24	данные отсутствуют	2.5
448	413952.14	1285368.33	данные отсутствуют	2.5
449	413979.44	1285342.16	данные отсутствуют	2.5
450	414051.92	1285297.13	данные отсутствуют	2.5

Государственный регистратор		ФГИС ЕГРН
полное наименование должности	подпись	инициалы, фамилия

М.П.

Выписка из Единого государственного реестра недвижимости об объекте недвижимости
Описание местоположения земельного участка

Земельный участок			
<small>(вид объекта недвижимости)</small>			
Лист № <u> </u> Раздела <u>3.2</u>	Всего листов раздела <u>3.2</u> : <u> </u>	Всего разделов: <u> </u>	Всего листов выписки: <u> </u>
13.05.2019 № 99/2019/261205991			
Кадастровый номер:		46:17:000000:915	

Сведения о характерных точках границы земельного участка				
Система координат				
Зона №				
Номер точки	Координаты		Описание закрепления на местности	Средняя квадратическая погрешность определения координат характерных точек границ земельного участка, м
	X	Y		
1	2	3	4	5
451	414113.54	1285293.04	данные отсутствуют	2.5
452	414202.14	1285324.43	данные отсутствуют	2.5
453	414254.91	1285330.05	данные отсутствуют	2.5
454	414271.91	1285318.06	данные отсутствуют	2.5
455	414263.59	1285295.08	данные отсутствуют	2.5
456	414231.57	1285283.39	данные отсутствуют	2.5
457	414173.42	1285252.55	данные отсутствуют	2.5
458	414105.71	1285234.4	данные отсутствуют	2.5
459	414060.38	1285230.22	данные отсутствуют	2.5
460	414034.4	1285232.61	данные отсутствуют	2.5
461	413984.76	1285251.49	данные отсутствуют	2.5
462	413912.23	1285288.34	данные отсутствуют	2.5
463	413863.98	1285293.09	данные отсутствуют	2.5

464	413830.49	1285282.9	данные отсутствуют	2.5
465	413783.64	1285274.28	данные отсутствуют	2.5

Государственный регистратор		ФГИС ЕГРН
полное наименование должности	подпись	инициалы, фамилия

М.П.

Раздел 3.2

Выписка из Единого государственного реестра недвижимости об объекте недвижимости
Описание местоположения земельного участка

Земельный участок			
(вид объекта недвижимости)			
Лист №	Раздела 3.2	Всего листов раздела 3.2 :	Всего разделов: _____
13.05.2019 № 99/2019/261205991		Всего листов выписки: _____	
Кадастровый номер:		46:17:000000:915	

Сведения о характерных точках границы земельного участка				
Система координат				
Зона №				
Номер точки	Координаты		Описание закрепления на местности	Средняя квадратическая погрешность определения координат характерных точек границ земельного участка, м
	X	Y		
1	2	3	4	5
466	413717.64	1285290.29	данные отсутствуют	2.5
467	413668.8	1285315.85	данные отсутствуют	2.5
468	413637.85	1285352.44	данные отсутствуют	2.5
469	413612.02	1285350.48	данные отсутствуют	2.5
470	413558.96	1285329.16	данные отсутствуют	2.5
471	413476.54	1285332.64	данные отсутствуют	2.5
472	413398.67	1285349.46	данные отсутствуют	2.5
473	413361.71	1285374.95	данные отсутствуют	2.5
474	413338.69	1285375.84	данные отсутствуют	2.5
475	413307.8	1285420.6	данные отсутствуют	2.5
476	413289.26	1285424.43	данные отсутствуют	2.5
477	413267.21	1285459.48	данные отсутствуют	2.5
478	413242.14	1285485.64	данные отсутствуют	2.5
479	413191.33	1285550.59	данные отсутствуют	2.5
480	413177.65	1285613.08	данные отсутствуют	2.5

Государственный регистратор		ФГИС ЕГРН
полное наименование должности	подпись	инициалы, фамилия

М.П.

Раздел 3.2

Выписка из Единого государственного реестра недвижимости об объекте недвижимости
Описание местоположения земельного участка

Земельный участок			
(вид объекта недвижимости)			
Лист №	Раздела 3.2	Всего листов раздела 3.2 :	Всего разделов: _____
13.05.2019 № 99/2019/261205991		Всего листов выписки: _____	
Кадастровый номер:		46:17:000000:915	

Сведения о характерных точках границы земельного участка				
Система координат				
Зона №				
Номер точки	Координаты		Описание закрепления на местности	Средняя квадратическая погрешность определения координат характерных точек границ земельного участка, м
	X	Y		
1	2	3	4	5
481	413188.21	1285636.79	данные отсутствуют	2.5
482	413217.9	1285634.37	данные отсутствуют	2.5
483	413217.96	1285643.29	данные отсутствуют	2.5
484	413212.24	1285675.27	данные отсутствуют	2.5
485	413226.38	1285680.38	данные отсутствуют	2.5
486	413241.77	1285649.08	данные отсутствуют	2.5

487	413244.48	1285611.18	данные отсутствуют	2.5
488	413230.9	1285580.8	данные отсутствуют	2.5
489	413247.94	1285574.75	данные отсутствуют	2.5
490	413267.88	1285556.8	данные отсутствуют	2.5
491	413268.51	1285540.45	данные отсутствуют	2.5
492	413279.5	1285518.1	данные отсутствуют	2.5
493	413301.52	1285480.07	данные отсутствуют	2.5
494	413323.67	1285461.36	данные отсутствуют	2.5
495	413324.97	1285433.12	данные отсутствуют	2.5

Государственный регистратор		ФГИС ЕГРН
полное наименование должности	подпись	инициалы, фамилия

М.П.

Раздел 3.2

Выписка из Единого государственного реестра недвижимости об объекте недвижимости
Описание местоположения земельного участка

Земельный участок			
(вид объекта недвижимости)			
Лист №	Раздела 3.2	Всего листов раздела 3.2 : _____	Всего разделов: _____
Всего листов выписки: _____			
13.05.2019 № 99/2019/261205991			
Кадастровый номер:		46:17:000000:915	

Сведения о характерных точках границы земельного участка				
Система координат				
Зона №				
Номер точки	Координаты		Описание закрепления на местности	Средняя квадратическая погрешность определения координат характерных точек границ земельного участка, м
	X	Y		
1	2	3	4	5
496	413341.2	1285418.17	данные отсутствуют	2.5
497	413360.54	1285422.5	данные отсутствуют	2.5
498	413387.81	1285390.39	данные отсутствуют	2.5
499	413416.74	1285385.01	данные отсутствуют	2.5
500	413439.69	1285373.72	данные отсутствуют	2.5
501	413473.51	1285372.21	данные отсутствуют	2.5
502	413510.87	1285356.94	данные отсутствуют	2.5
503	413542.07	1285356.75	данные отсутствуют	2.5
504	413570.37	1285368.46	данные отсутствуют	2.5
505	413563.07	1285387.08	данные отсутствуют	2.5
506	413571.33	1285400.4	данные отсутствуют	2.5
507	413601.09	1285407.64	данные отсутствуют	2.5
508	413619.09	1285433.53	данные отсутствуют	2.5
509	413652.57	1285442.24	данные отсутствуют	2.5
510	413654.71	1285428.11	данные отсутствуют	2.5

Государственный регистратор		ФГИС ЕГРН
полное наименование должности	подпись	инициалы, фамилия

М.П.

Раздел 3.2

Выписка из Единого государственного реестра недвижимости об объекте недвижимости
Описание местоположения земельного участка

Земельный участок			
(вид объекта недвижимости)			
Лист №	Раздела 3.2	Всего листов раздела 3.2 : _____	Всего разделов: _____
Всего листов выписки: _____			
13.05.2019 № 99/2019/261205991			
Кадастровый номер:		46:17:000000:915	

Сведения о характерных точках границы земельного участка				
Система координат				
Зона №				
Номер точки	Координаты		Описание закрепления на местности	Средняя квадратическая погрешность определения координат характерных точек границ земельного участка, м
	X	Y		

1	2	3	4	5
511	413633.74	1285402.98	данные отсутствуют	2.5
512	413626.9	1285380.74	данные отсутствуют	2.5
513	413649.1	1285367.97	данные отсутствуют	2.5
514	413670.81	1285393.84	данные отсутствуют	2.5
515	413701.41	1285415.2	данные отсутствуют	2.5
516	413719.4	1285438.86	данные отсутствуют	2.5
517	413736.69	1285469.21	данные отсутствуют	2.5
518	413760.56	1285484.66	данные отсутствуют	2.5
519	413777.71	1285494.96	данные отсутствуют	2.5
520	413792.66	1285508.98	данные отсутствуют	2.5
521	413823.75	1285493.19	данные отсутствуют	2.5
522	413834.78	1285476.77	данные отсутствуют	2.5
523	413857.81	1285477.38	данные отсутствуют	2.5
524	413892.54	1285451.9	данные отсутствуют	2.5
525	413905.99	1285463.71	данные отсутствуют	2.5

Государственный регистратор		ФГИС ЕГРН
полное наименование должности	подпись	инициалы, фамилия

М.П.

Раздел 3.2

Выписка из Единого государственного реестра недвижимости об объекте недвижимости
Описание местоположения земельного участка

Земельный участок			
(вид объекта недвижимости)			
Лист №	Раздела 3.2	Всего листов раздела 3.2 : ____	Всего разделов: ____
Всего листов выписки: ____			
13.05.2019 № 99/2019/261205991			
Кадастровый номер:		46:17:000000:915	

Сведения о характерных точках границы земельного участка				
Система координат				
Зона №				
Номер точки	Координаты		Описание закрепления на местности	Средняя квадратическая погрешность определения координат характерных точек границ земельного участка, м
	X	Y		
1	2	3	4	5
526	413900.21	1285487.51	данные отсутствуют	2.5
527	413857.32	1285514.52	данные отсутствуют	2.5
528	413782.68	1285569.96	данные отсутствуют	2.5
529	413753.01	1285575.35	данные отсутствуют	2.5
530	413619.38	1285475.88	данные отсутствуют	2.5
531	413564.33	1285463.59	данные отсутствуют	2.5
532	413491.53	1285461.81	данные отсутствуют	2.5
533	413435.21	1285479.25	данные отсутствуют	2.5
534	413381.22	1285513.75	данные отсутствуют	2.5
535	413329.57	1285563.11	данные отсутствуют	2.5
536	413294.14	1285596.76	данные отсутствуют	2.5
537	413271.9	1285602.09	данные отсутствуют	2.5
538	413274.99	1285619.9	данные отсутствуют	2.5
539	413310.82	1285624.36	данные отсутствуют	2.5
540	413261.42	1285724.04	данные отсутствуют	2.5

Государственный регистратор		ФГИС ЕГРН
полное наименование должности	подпись	инициалы, фамилия

М.П.

Раздел 3.2

Выписка из Единого государственного реестра недвижимости об объекте недвижимости
Описание местоположения земельного участка

Земельный участок			
(вид объекта недвижимости)			
Лист №	Раздела 3.2	Всего листов раздела 3.2 : ____	Всего разделов: ____
Всего листов выписки: ____			
13.05.2019 № 99/2019/261205991			
Кадастровый номер:		46:17:000000:915	

Сведения о характерных точках границы земельного участка				
Система координат Зона №				
Номер точки	Координаты		Описание закрепления на местности	Средняя квадратическая погрешность определения координат характерных точек границ земельного участка, м
	X	Y		
1	2	3	4	5
541	413241.59	1285758.58	данные отсутствуют	2.5
542	413215.03	1285859.26	данные отсутствуют	2.5
543	412828.5	1285772.4	данные отсутствуют	2.5
544	412847.02	1285683.18	данные отсутствуют	2.5
545	412882.69	1285579.76	данные отсутствуют	2.5
546	412903.32	1285519.94	данные отсутствуют	2.5
547	412937.72	1285469.1	данные отсутствуют	2.5
548	413011.09	1285403.1	данные отсутствуют	2.5
549	413076.42	1285353.2	данные отсутствуют	2.5
550	413198.18	1285248.18	данные отсутствуют	2.5
551	413231.43	1285221.97	данные отсутствуют	2.5
552	413263.01	1285170.52	данные отсутствуют	2.5
553	413264.14	1285117.76	данные отсутствуют	2.5
554	413286.04	1285061.17	данные отсутствуют	2.5
555	413328.86	1285024.5	данные отсутствуют	2.5

Государственный регистратор		ФГИС ЕГРН
полное наименование должности	подпись	инициалы, фамилия

М.П.

Раздел 3.2

Выписка из Единого государственного реестра недвижимости об объекте недвижимости

Описание местоположения земельного участка

Земельный участок			
(вид объекта недвижимости)			
Лист №	Раздела 3.2	Всего листов раздела 3.2 :	Всего разделов: _____
13.05.2019 № 99/2019/261205991		Всего листов выписки: _____	
Кадастровый номер:		46:17:000000:915	

Сведения о характерных точках границы земельного участка				
Система координат Зона №				
Номер точки	Координаты		Описание закрепления на местности	Средняя квадратическая погрешность определения координат характерных точек границ земельного участка, м
	X	Y		
1	2	3	4	5
556	413369.53	1284963.63	данные отсутствуют	2.5
557	413422.35	1284900.6	данные отсутствуют	2.5
558	413436.68	1284823.99	данные отсутствуют	2.5
559	413492.16	1284743.8	данные отсутствуют	2.5
560	413524.31	1284680.99	данные отсутствуют	2.5
561	413622.09	1284456.59	данные отсутствуют	2.5
562	413649.98	1284407.38	данные отсутствуют	2.5
563	413700.54	1284415.98	данные отсутствуют	2.5
564	413754.09	1284426.8	данные отсутствуют	2.5
565	413786.19	1284450.37	данные отсутствуют	2.5
566	413790.24	1284488.92	данные отсутствуют	2.5
567	413792.04	1284534.22	данные отсутствуют	2.5
568	413793.97	1284597.34	данные отсутствуют	2.5
569	413760.66	1284613.89	данные отсутствуют	2.5
570	413732.59	1284650.55	данные отсутствуют	2.5

Государственный регистратор		ФГИС ЕГРН
полное наименование должности	подпись	инициалы, фамилия

М.П.

Раздел 3.2

Выписка из Единого государственного реестра недвижимости об объекте недвижимости

Описание местоположения земельного участка

Земельный участок			
<small>(вид объекта недвижимости)</small>			
Лист № <u> </u> Раздела <u>3.2</u>	Всего листов раздела <u>3.2</u> : <u> </u>	Всего разделов: <u> </u>	Всего листов выписки: <u> </u>
13.05.2019 № 99/2019/261205991			
Кадастровый номер:		46:17:000000:915	

Сведения о характерных точках границы земельного участка				
Система координат				
Зона №				
Номер точки	Координаты		Описание закрепления на местности	Средняя квадратическая погрешность определения координат характерных точек границ земельного участка, м
	X	Y		
1	2	3	4	5
571	413686.57	1284655.29	данные отсутствуют	2.5
572	413698.8	1284705.73	данные отсутствуют	2.5
573	413736.03	1284718.87	данные отсутствуют	2.5
574	413801.66	1284758.58	данные отсутствуют	2.5
575	413859.75	1284781.25	данные отсутствуют	2.5
576	413883.44	1284823.61	данные отсутствуют	2.5
577	413931.62	1284824.46	данные отсутствуют	2.5
578	413961.13	1284834.86	данные отсутствуют	2.5
579	414020.66	1284827.78	данные отсутствуют	2.5
580	414061.35	1284829.04	данные отсутствуют	2.5
581	414078.35	1284816.31	данные отсутствуют	2.5
582	414093.22	1284817.7	данные отсутствуют	2.5
583	414149.97	1284862.67	данные отсутствуют	2.5
584	414179.62	1284853.57	данные отсутствуют	2.5
585	414194.5	1284829.92	данные отсутствуют	2.5

Государственный регистратор		ФГИС ЕГРН
полное наименование должности	подпись	инициалы, фамилия

М.П.

Раздел 3.2

Выписка из Единого государственного реестра недвижимости об объекте недвижимости
Описание местоположения земельного участка

Земельный участок			
<small>(вид объекта недвижимости)</small>			
Лист № <u> </u> Раздела <u>3.2</u>	Всего листов раздела <u>3.2</u> : <u> </u>	Всего разделов: <u> </u>	Всего листов выписки: <u> </u>
13.05.2019 № 99/2019/261205991			
Кадастровый номер:		46:17:000000:915	

Сведения о характерных точках границы земельного участка				
Система координат				
Зона №				
Номер точки	Координаты		Описание закрепления на местности	Средняя квадратическая погрешность определения координат характерных точек границ земельного участка, м
	X	Y		
1	2	3	4	5
586	414191.95	1284810.4	данные отсутствуют	2.5
587	414213.3	1284782.78	данные отсутствуют	2.5
588	414247.44	1284779.6	данные отсутствуют	2.5
589	414256.24	1284761.72	данные отсутствуют	2.5
590	414220.56	1284757.48	данные отсутствуют	2.5
591	414193.91	1284771.02	данные отсутствуют	2.5
592	414170.37	1284804.59	данные отсутствуют	2.5
593	414167.53	1284823.18	данные отсутствуют	2.5
594	414157.93	1284832.16	данные отсутствуют	2.5
595	414104.88	1284784.94	данные отсутствуют	2.5
596	414058.82	1284783.74	данные отсутствуют	2.5
597	414005.36	1284787.04	данные отсутствуют	2.5
598	413936.91	1284769.63	данные отсутствуют	2.5
599	413886.86	1284726.85	данные отсутствуют	2.5

600	413831.73	1284702.68	данные отсутствуют	2.5
-----	-----------	------------	--------------------	-----

Государственный регистратор		ФГИС ЕГРН
полное наименование должности	подпись	инициалы, фамилия

М.П.

Раздел 3.2

Выписка из Единого государственного реестра недвижимости об объекте недвижимости
Описание местоположения земельного участка

Земельный участок			
(вид объекта недвижимости)			
Лист № <u> </u> Раздела 3.2	Всего листов раздела 3.2 : <u> </u>	Всего разделов: <u> </u>	Всего листов выписки: <u> </u>
13.05.2019 № 99/2019/261205991			
Кадастровый номер:		46:17:000000:915	

Сведения о характерных точках границы земельного участка				
Система координат				
Зона №				
Номер точки	Координаты		Описание закрепления на местности	Средняя квадратическая погрешность определения координат характерных точек границ земельного участка, м
	X	Y		
1	2	3	4	5
601	413844.98	1284685.51	данные отсутствуют	2.5
602	413934.95	1284699.81	данные отсутствуют	2.5
603	413983.93	1284693.57	данные отсутствуют	2.5
604	414011.09	1284660.06	данные отсутствуют	2.5
605	414049.92	1284663.07	данные отсутствуют	2.5
606	414081.04	1284665.48	данные отсутствуют	2.5
607	414134.49	1284658.01	данные отсутствуют	2.5
608	414189.39	1284652.18	данные отсутствуют	2.5
609	414209.61	1284666.82	данные отсутствуют	2.5
610	414267.46	1284665.07	данные отсутствуют	2.5
611	414286.03	1284664.95	данные отсутствуют	2.5
612	414336.81	1284704.76	данные отсутствуют	2.5
613	414408.03	1284693.17	данные отсутствуют	2.5
614	414431.8	1284701.89	данные отсутствуют	2.5
615	414452.64	1284700.32	данные отсутствуют	2.5

Государственный регистратор		ФГИС ЕГРН
полное наименование должности	подпись	инициалы, фамилия

М.П.

Раздел 3.2

Выписка из Единого государственного реестра недвижимости об объекте недвижимости
Описание местоположения земельного участка

Земельный участок			
(вид объекта недвижимости)			
Лист № <u> </u> Раздела 3.2	Всего листов раздела 3.2 : <u> </u>	Всего разделов: <u> </u>	Всего листов выписки: <u> </u>
13.05.2019 № 99/2019/261205991			
Кадастровый номер:		46:17:000000:915	

Сведения о характерных точках границы земельного участка				
Система координат				
Зона №				
Номер точки	Координаты		Описание закрепления на местности	Средняя квадратическая погрешность определения координат характерных точек границ земельного участка, м
	X	Y		
1	2	3	4	5
616	414503.84	1284622.67	данные отсутствуют	2.5
617	414538.96	1284615.1	данные отсутствуют	2.5
618	414589.64	1284640.04	данные отсутствуют	2.5
619	414632.74	1284644.24	данные отсутствуют	2.5
620	414703.47	1284669.06	данные отсутствуют	2.5
621	414722.94	1284691.22	данные отсутствуют	2.5
622	414755.61	1284691.02	данные отсутствуют	2.5

623	414761.34	1284659.78	данные отсутствуют	2.5
624	414801.39	1284650.62	данные отсутствуют	2.5
625	414825.91	1284651.96	данные отсутствуют	2.5
626	414836.46	1284674.18	данные отсутствуют	2.5
627	414851.54	1284708.26	данные отсутствуют	2.5
628	414864.97	1284717.09	данные отсутствуют	2.5
629	414893.8	1284696.11	данные отсутствуют	2.5
630	414913.47	1284639.53	данные отсутствуют	2.5

Государственный регистратор		ФГИС ЕГРН
полное наименование должности	подпись	инициалы, фамилия

М.П.

Раздел 3.2

Выписка из Единого государственного реестра недвижимости об объекте недвижимости
Описание местоположения земельного участка

Земельный участок			
(вид объекта недвижимости)			
Лист № <u> </u> Раздела 3.2	Всего листов раздела 3.2 : <u> </u>	Всего разделов: <u> </u>	Всего листов выписки: <u> </u>
13.05.2019 № 99/2019/261205991			
Кадастровый номер:		46:17:000000:915	

Сведения о характерных точках границы земельного участка				
Система координат				
Зона №				
Номер точки	Координаты		Описание закрепления на местности	Средняя квадратическая погрешность определения координат характерных точек границ земельного участка, м
	X	Y		
1	2	3	4	5
631	414926.85	1284641.67	данные отсутствуют	2.5
632	414924.06	1284674.26	данные отсутствуют	2.5
633	414933.04	1284678.75	данные отсутствуют	2.5
634	414963.69	1284675.76	данные отсутствуют	2.5
635	409714.9	1280063.52	данные отсутствуют	2.5
636	409733.1	1280084.32	данные отсутствуют	2.5
637	409755.63	1280137.18	данные отсутствуют	2.5
638	409753.89	1280267.16	данные отсутствуют	2.5
639	409705.37	1280371.14	данные отсутствуют	2.5
640	409639.51	1280445.66	данные отсутствуют	2.5
641	409594.45	1280495.92	данные отсутствуют	2.5
642	409617.85	1280531.23	данные отсутствуют	2.5
643	409779.38	1281217.66	данные отсутствуют	2.5
644	409803.5	1281328.21	данные отсутствуют	2.5
645	409830.63	1281416.14	данные отсутствуют	2.5

Государственный регистратор		ФГИС ЕГРН
полное наименование должности	подпись	инициалы, фамилия

М.П.

Раздел 3.2

Выписка из Единого государственного реестра недвижимости об объекте недвижимости
Описание местоположения земельного участка

Земельный участок			
(вид объекта недвижимости)			
Лист № <u> </u> Раздела 3.2	Всего листов раздела 3.2 : <u> </u>	Всего разделов: <u> </u>	Всего листов выписки: <u> </u>
13.05.2019 № 99/2019/261205991			
Кадастровый номер:		46:17:000000:915	

Сведения о характерных точках границы земельного участка				
Система координат				
Зона №				
Номер точки	Координаты		Описание закрепления на местности	Средняя квадратическая погрешность определения координат характерных точек границ земельного участка, м
	X	Y		
1	2	3	4	5

646	409428.08	1281527.08	данные отсутствуют	2.5
647	409244.73	1281551.31	данные отсутствуют	2.5
648	408888.97	1281617.64	данные отсутствуют	2.5
649	408815.11	1281561.36	данные отсутствуют	2.5
650	408813.91	1281477.32	данные отсутствуют	2.5
651	408809.71	1281139.9	данные отсутствуют	2.5
652	408812.84	1280860.73	данные отсутствуют	2.5
653	408813.6	1280695.08	данные отсутствуют	2.5
654	408874.61	1280658.81	данные отсутствуют	2.5
655	408876.11	1280526.42	данные отсутствуют	2.5
656	408863.12	1280496.44	данные отсутствуют	2.5
657	408847.14	1280484.45	данные отсутствуют	2.5
658	408797.52	1280469.96	данные отсутствуют	2.5
659	408764.32	1280157.97	данные отсутствуют	2.5
660	408777.36	1280085.76	данные отсутствуют	2.5

Государственный регистратор		ФГИС ЕГРН
полное наименование должности	подпись	инициалы, фамилия

М.П.

Раздел 3.2

Выписка из Единого государственного реестра недвижимости об объекте недвижимости
Описание местоположения земельного участка

Земельный участок			
(вид объекта недвижимости)			
Лист №	Раздела 3.2	Всего листов раздела 3.2 : ____	Всего разделов: ____
Всего листов выписки: ____			
13.05.2019 № 99/2019/261205991			
Кадастровый номер:		46:17:000000:915	

Сведения о характерных точках границы земельного участка				
Система координат				
Зона №				
Номер точки	Координаты		Описание закрепления на местности	Средняя квадратическая погрешность определения координат характерных точек границ земельного участка, м
	X	Y		
1	2	3	4	5
661	408841.44	1280054.57	данные отсутствуют	2.5
662	408881.34	1280037.71	данные отсутствуют	2.5
663	409265.97	1279897.63	данные отсутствуют	2.5
664	409303.77	1279910.97	данные отсутствуют	2.5
665	409350.46	1279973.22	данные отсутствуют	2.5
666	409457.17	1280011.01	данные отсутствуют	2.5
667	409597.92	1280036.66	данные отсутствуют	2.5
668	409680.24	1280048.79	данные отсутствуют	2.5
669	409770.65	1281274.69	данные отсутствуют	2.5
670	409772.77	1281283.06	данные отсутствуют	2.5
671	409765.91	1281284.8	данные отсутствуют	2.5
672	409763.79	1281276.42	данные отсутствуют	2.5
673	409709.51	1280237.74	данные отсутствуют	2.5
674	409706.99	1280246.03	данные отсутствуют	2.5
675	409700.58	1280244.08	данные отсутствуют	2.5

Государственный регистратор		ФГИС ЕГРН
полное наименование должности	подпись	инициалы, фамилия

М.П.

Раздел 3.2

Выписка из Единого государственного реестра недвижимости об объекте недвижимости
Описание местоположения земельного участка

Земельный участок			
(вид объекта недвижимости)			
Лист №	Раздела 3.2	Всего листов раздела 3.2 : ____	Всего разделов: ____
Всего листов выписки: ____			
13.05.2019 № 99/2019/261205991			
Кадастровый номер:		46:17:000000:915	

Сведения о характерных точках границы земельного участка				
Система координат				
Зона №				
Номер точки	Координаты		Описание закрепления на местности	Средняя квадратическая погрешность определения координат характерных точек границ земельного участка, м
	X	Y		
1	2	3	4	5
676	409703.09	1280235.8	данные отсутствуют	2.5
677	408886.39	1281464.02	данные отсутствуют	2.5
678	408888.13	1281471.18	данные отсутствуют	2.5
679	408881.13	1281472.88	данные отсутствуют	2.5
680	408879.39	1281465.72	данные отсутствуют	2.5
681	408900.91	1281460.15	данные отсутствуют	2.5
682	408902.55	1281467.18	данные отсутствуют	2.5
683	408895.45	1281468.83	данные отсутствуют	2.5
684	408893.81	1281461.8	данные отсутствуют	2.5
685	408915.56	1281518.58	данные отсутствуют	2.5
686	408917.39	1281525.48	данные отсутствуют	2.5
687	408910.53	1281527.31	данные отсутствуют	2.5
688	408908.69	1281520.41	данные отсутствуют	2.5
689	409728.11	1280151.19	данные отсутствуют	2.5
690	409728.01	1280158.26	данные отсутствуют	2.5

Государственный регистратор		ФГИС ЕГРН
полное наименование должности	подпись	инициалы, фамилия

М.П.

Раздел 3.2

Выписка из Единого государственного реестра недвижимости об объекте недвижимости

Описание местоположения земельного участка

Земельный участок			
(вид объекта недвижимости)			
Лист № ___ Раздела 3.2	Всего листов раздела 3.2 : ___	Всего разделов: ___	Всего листов выписки: ___
13.05.2019 № 99/2019/261205991			
Кадастровый номер:		46:17:000000:915	

Сведения о характерных точках границы земельного участка				
Система координат				
Зона №				
Номер точки	Координаты		Описание закрепления на местности	Средняя квадратическая погрешность определения координат характерных точек границ земельного участка, м
	X	Y		
1	2	3	4	5
691	409720.94	1280158.16	данные отсутствуют	2.5
692	409721.04	1280151.1	данные отсутствуют	2.5
693	408923.26	1281484.55	данные отсутствуют	2.5
694	408925.68	1281496.5	данные отсутствуют	2.5
695	408921.96	1281497.26	данные отсутствуют	2.5
696	408919.53	1281485.3	данные отсутствуют	2.5
697	409467.78	1281348.3	данные отсутствуют	2.5
698	409470.03	1281360.3	данные отсутствуют	2.5
699	409466.29	1281360.99	данные отсутствуют	2.5
700	409464.05	1281349	данные отсутствуют	2.5
701	409194.82	1281416.34	данные отсутствуют	2.5
702	409198.87	1281427.86	данные отсутствуют	2.5
703	409195.28	1281429.11	данные отсутствуют	2.5
704	409191.24	1281417.6	данные отсутствуют	2.5
705	409445.04	1280158.05	данные отсутствуют	2.5

Государственный регистратор		ФГИС ЕГРН
полное наименование должности	подпись	инициалы, фамилия

М.П.

Раздел 3.2

Выписка из Единого государственного реестра недвижимости об объекте недвижимости

Описание местоположения земельного участка

Земельный участок			
(вид объекта недвижимости)			
Лист №	Раздела 3.2	Всего листов раздела 3.2 : _____	Всего разделов: _____
Всего листов выписки: _____			
13.05.2019 № 99/2019/261205991			
Кадастровый номер:		46:17:000000:915	

Сведения о характерных точках границы земельного участка				
Система координат				
Зона №				
Номер точки	Координаты		Описание закрепления на местности	Средняя квадратическая погрешность определения координат характерных точек границ земельного участка, м
	X	Y		
1	2	3	4	5
706	409441.41	1280170.12	данные отсутствуют	2.5
707	409437.97	1280169.08	данные отсутствуют	2.5
708	409441.59	1280157.01	данные отсутствуют	2.5
709	408987.31	1280023.81	данные отсутствуют	2.5
710	408983.69	1280035.88	данные отсутствуют	2.5
711	408980.24	1280034.83	данные отсутствуют	2.5
712	408983.87	1280022.78	данные отсутствуют	2.5
713	409203.93	1280087.45	данные отсутствуют	2.5
714	409200.29	1280099.52	данные отсутствуют	2.5
715	409196.85	1280098.47	данные отсутствуют	2.5
716	409200.49	1280086.41	данные отсутствуют	2.5
717	408858.07	1281332.06	данные отсутствуют	2.5
718	408855.28	1281337.1	данные отсутствуют	2.5
719	408850.35	1281334.38	данные отсутствуют	2.5
720	408853.14	1281329.34	данные отсутствуют	2.5

Государственный регистратор		ФГИС ЕГРН
полное наименование должности	подпись	инициалы, фамилия

М.П.

Раздел 3.2

Выписка из Единого государственного реестра недвижимости об объекте недвижимости
Описание местоположения земельного участка

Земельный участок			
(вид объекта недвижимости)			
Лист №	Раздела 3.2	Всего листов раздела 3.2 : _____	Всего разделов: _____
Всего листов выписки: _____			
13.05.2019 № 99/2019/261205991			
Кадастровый номер:		46:17:000000:915	

Сведения о характерных точках границы земельного участка				
Система координат				
Зона №				
Номер точки	Координаты		Описание закрепления на местности	Средняя квадратическая погрешность определения координат характерных точек границ земельного участка, м
	X	Y		
1	2	3	4	5
721	408902	1281523.57	данные отсутствуют	2.5
722	408899.1	1281528.13	данные отсутствуют	2.5
723	408894.22	1281525.01	данные отсутствуют	2.5
724	408897.12	1281520.46	данные отсутствуют	2.5
725	408977.59	1281590.39	данные отсутствуют	2.5
726	408979.37	1281592.28	данные отсутствуют	2.5
727	408977.47	1281594.07	данные отсутствуют	2.5
728	408975.69	1281592.17	данные отсутствуют	2.5
729	402619.84	1287449.77	данные отсутствуют	2.5
730	402619.95	1287497.74	данные отсутствуют	2.5
731	402543.81	1287518.59	данные отсутствуют	2.5
732	402538.17	1287610.41	данные отсутствуют	2.5
733	402566.5	1287790.3	данные отсутствуют	2.5
734	402587.49	1287818.39	данные отсутствуют	2.5
735	402612.97	1287850.91	данные отсутствуют	2.5

Государственный регистратор		ФГИС ЕГРН
полное наименование должности	подпись	инициалы, фамилия

М.П.

Раздел 3.2

Выписка из Единого государственного реестра недвижимости об объекте недвижимости
Описание местоположения земельного участка

Земельный участок			
(вид объекта недвижимости)			
Лист № <u> </u> Раздела 3.2	Всего листов раздела 3.2 : <u> </u>	Всего разделов: <u> </u>	Всего листов выписки: <u> </u>
13.05.2019 № 99/2019/261205991			
Кадастровый номер:		46:17:000000:915	

Сведения о характерных точках границы земельного участка				
Система координат				
Зона №				
Номер точки	Координаты		Описание закрепления на местности	Средняя квадратическая погрешность определения координат характерных точек границ земельного участка, м
	X	Y		
1	2	3	4	5
736	402625.1	1287886.49	данные отсутствуют	2.5
737	402631.36	1287931.02	данные отсутствуют	2.5
738	402654.27	1288021.49	данные отсутствуют	2.5
739	402653.95	1288039.54	данные отсутствуют	2.5
740	402644.1	1288049.86	данные отсутствуют	2.5
741	402625.63	1288069.2	данные отсутствуют	2.5
742	402629.63	1288163.14	данные отсутствуют	2.5
743	402615.37	1288167.28	данные отсутствуют	2.5
744	402600.24	1288157.01	данные отсутствуют	2.5
745	402569.3	1287980.42	данные отсутствуют	2.5
746	402510.96	1287495.02	данные отсутствуют	2.5
747	402363.87	1287327.01	данные отсутствуют	2.5
748	402453.43	1287297.85	данные отсутствуют	2.5
749	402471.78	1287415.05	данные отсутствуют	2.5
750	402510.81	1287443.46	данные отсутствуют	2.5

Государственный регистратор		ФГИС ЕГРН
полное наименование должности	подпись	инициалы, фамилия

М.П.

Раздел 3.2

Выписка из Единого государственного реестра недвижимости об объекте недвижимости
Описание местоположения земельного участка

Земельный участок			
(вид объекта недвижимости)			
Лист № <u> </u> Раздела 3.2	Всего листов раздела 3.2 : <u> </u>	Всего разделов: <u> </u>	Всего листов выписки: <u> </u>
13.05.2019 № 99/2019/261205991			
Кадастровый номер:		46:17:000000:915	

Сведения о характерных точках границы земельного участка				
Система координат				
Зона №				
Номер точки	Координаты		Описание закрепления на местности	Средняя квадратическая погрешность определения координат характерных точек границ земельного участка, м
	X	Y		
1	2	3	4	5
751	402601.25	1287446.93	данные отсутствуют	2.5
752	410968.82	1284779.61	данные отсутствуют	2.5
753	410959.67	1284798.06	данные отсутствуют	2.5
754	410953.8	1284843.91	данные отсутствуют	2.5
755	410949.11	1284892.91	данные отсутствуют	2.5
756	410919.77	1285060.43	данные отсутствуют	2.5
757	410910.47	1285238.52	данные отсутствуют	2.5
758	410904.32	1285282.97	данные отсутствуют	2.5
759	410884.81	1285403.08	данные отсутствуют	2.5

760	410870.83	1285418.77	данные отсутствуют	2.5
761	410841.22	1285433.44	данные отсутствуют	2.5
762	410804.17	1285446.67	данные отсутствуют	2.5
763	410777.09	1285451.29	данные отсутствуют	2.5
764	410733.4	1285455.91	данные отсутствуют	2.5
765	410706.2	1285458.79	данные отсутствуют	2.5

Государственный регистратор		ФГИС ЕГРН
полное наименование должности	подпись	инициалы, фамилия

М.П.

Раздел 3.2

Выписка из Единого государственного реестра недвижимости об объекте недвижимости
Описание местоположения земельного участка

Земельный участок			
(вид объекта недвижимости)			
Лист №	Раздела 3.2	Всего листов раздела 3.2 :	Всего разделов: _____
13.05.2019 № 99/2019/261205991			
Кадастровый номер:		46:17:000000:915	

Сведения о характерных точках границы земельного участка				
Система координат				
Зона №				
Номер точки	Координаты		Описание закрепления на местности	Средняя квадратическая погрешность определения координат характерных точек границ земельного участка, м
	X	Y		
1	2	3	4	5
766	410666.13	1285464.23	данные отсутствуют	2.5
767	410646.09	1285466.59	данные отсутствуют	2.5
768	410608.23	1285469.05	данные отсутствуют	2.5
769	410574.79	1285467.03	данные отсутствуют	2.5
770	410535.44	1285470.99	данные отсутствуют	2.5
771	410398.09	1285473.64	данные отсутствуют	2.5
772	410288.72	1285494.05	данные отсутствуют	2.5
773	410250.41	1285487.2	данные отсутствуют	2.5
774	410194.99	1285494.65	данные отсутствуют	2.5
775	410108.6	1285494.95	данные отсутствуют	2.5
776	410015.35	1285502.39	данные отсутствуют	2.5
777	409926.87	1285512.82	данные отсутствуют	2.5
778	409776.43	1285541.12	данные отсутствуют	2.5
779	409696.29	1285552.74	данные отсутствуют	2.5
780	409563.72	1285574.19	данные отсутствуют	2.5

Государственный регистратор		ФГИС ЕГРН
полное наименование должности	подпись	инициалы, фамилия

М.П.

Раздел 3.2

Выписка из Единого государственного реестра недвижимости об объекте недвижимости
Описание местоположения земельного участка

Земельный участок			
(вид объекта недвижимости)			
Лист №	Раздела 3.2	Всего листов раздела 3.2 :	Всего разделов: _____
13.05.2019 № 99/2019/261205991			
Кадастровый номер:		46:17:000000:915	

Сведения о характерных точках границы земельного участка				
Система координат				
Зона №				
Номер точки	Координаты		Описание закрепления на местности	Средняя квадратическая погрешность определения координат характерных точек границ земельного участка, м
	X	Y		
1	2	3	4	5
781	409367.99	1285602.49	данные отсутствуют	2.5
782	409154.38	1285632.88	данные отсутствуют	2.5

783	409153.92	1285633.2	данные отсутствуют	2.5
784	409128.19	1285384.69	данные отсутствуют	2.5
785	409128.59	1285384.94	данные отсутствуют	2.5
786	409130.01	1285386.58	данные отсутствуют	2.5
787	409133.08	1285390.36	данные отсутствуют	2.5
788	409133.79	1285391.89	данные отсутствуют	2.5
789	409135.37	1285404.52	данные отсутствуют	2.5
790	409153.61	1285403.5	данные отсутствуют	2.5
791	409104.26	1284965.3	данные отсутствуют	2.5
792	409104.84	1284961.92	данные отсутствуют	2.5
793	409106.33	1284959.13	данные отсутствуют	2.5
794	409106.59	1284958.78	данные отсутствуют	2.5
795	409141.54	1284953.36	данные отсутствуют	2.5

Государственный регистратор		ФГИС ЕГРН
полное наименование должности	подпись	инициалы, фамилия

М.П.

Раздел 3.2

Выписка из Единого государственного реестра недвижимости об объекте недвижимости
Описание местоположения земельного участка

Земельный участок			
(вид объекта недвижимости)			
Лист №	Раздела 3.2	Всего листов раздела 3.2 : ____	Всего разделов: ____
Всего листов выписки: ____			
13.05.2019 № 99/2019/261205991			
Кадастровый номер:		46:17:000000:915	

Сведения о характерных точках границы земельного участка				
Система координат				
Зона №				
Номер точки	Координаты		Описание закрепления на местности	Средняя квадратическая погрешность определения координат характерных точек границ земельного участка, м
	X	Y		
1	2	3	4	5
796	409596.83	1284909.46	данные отсутствуют	2.5
797	409850.4	1284872.84	данные отсутствуют	2.5
798	409969.22	1284849.35	данные отсутствуют	2.5
799	410091.95	1284832.3	данные отсутствуют	2.5
800	410209.65	1284810.77	данные отсутствуют	2.5
801	410277.03	1284799.59	данные отсутствуют	2.5
802	410360.62	1284797.63	данные отсутствуют	2.5
803	410509.89	1284786.33	данные отсутствуют	2.5
804	410649.7	1284783.66	данные отсутствуют	2.5
805	410815.49	1284772.19	данные отсутствуют	2.5
806	410873.92	1284770.24	данные отсутствуют	2.5
807	410453.56	1285455.73	данные отсутствуют	2.5
808	410453.88	1285458.52	данные отсутствуют	2.5
809	410442.74	1285459.77	данные отсутствуют	2.5
810	410442.43	1285456.99	данные отсутствуют	2.5

Государственный регистратор		ФГИС ЕГРН
полное наименование должности	подпись	инициалы, фамилия

М.П.

Раздел 3.2

Выписка из Единого государственного реестра недвижимости об объекте недвижимости
Описание местоположения земельного участка

Земельный участок			
(вид объекта недвижимости)			
Лист №	Раздела 3.2	Всего листов раздела 3.2 : ____	Всего разделов: ____
Всего листов выписки: ____			
13.05.2019 № 99/2019/261205991			
Кадастровый номер:		46:17:000000:915	

Сведения о характерных точках границы земельного участка				
Система координат				

Зона №				
Номер точки	Координаты		Описание закрепления на местности	Средняя квадратическая погрешность определения координат характерных точек границ земельного участка, м
	X	Y		
1	2	3	4	5
811	410385.55	1284863.44	данные отсутствуют	2.5
812	410385.87	1284866.22	данные отсутствуют	2.5
813	410374.74	1284867.5	данные отсутствуют	2.5
814	410374.42	1284864.72	данные отсутствуют	2.5
815	410418.88	1285153.66	данные отсутствуют	2.5
816	410419.19	1285156.44	данные отсутствуют	2.5
817	410408.07	1285157.72	данные отсутствуют	2.5
818	410407.75	1285154.94	данные отсутствуют	2.5
819	410358.45	1285304.92	данные отсутствуют	2.5
820	410358.74	1285307.3	данные отсутствуют	2.5
821	410356.35	1285307.58	данные отсутствуют	2.5
822	410356.07	1285305.19	данные отсутствуют	2.5
823	410302.13	1284828.23	данные отсутствуют	2.5
824	410302.42	1284830.6	данные отсутствуют	2.5
825	410300.03	1284830.89	данные отсутствуют	2.5

Государственный регистратор		ФГИС ЕГРН
полное наименование должности	подпись	инициалы, фамилия

М.П.

Раздел 3.2

Выписка из Единого государственного реестра недвижимости об объекте недвижимости
Описание местоположения земельного участка

Земельный участок			
(вид объекта недвижимости)			
Лист №	Раздела 3.2	Всего листов раздела 3.2 : _____	Всего разделов: _____
Всего листов выписки: _____			
13.05.2019 № 99/2019/261205991			
Кадастровый номер:		46:17:000000:915	

Сведения о характерных точках границы земельного участка				
Система координат				
Зона №				
Номер точки	Координаты		Описание закрепления на местности	Средняя квадратическая погрешность определения координат характерных точек границ земельного участка, м
	X	Y		
1	2	3	4	5
826	410299.75	1284828.5	данные отсутствуют	2.5
827	410321.02	1284988.12	данные отсутствуют	2.5
828	410321.31	1284990.5	данные отсутствуют	2.5
829	410318.92	1284990.78	данные отсутствуют	2.5
830	410318.64	1284988.4	данные отсутствуют	2.5
831	410340.61	1285153.97	данные отсутствуют	2.5
832	410340.9	1285156.35	данные отсутствуют	2.5
833	410338.51	1285156.63	данные отсутствуют	2.5
834	410338.24	1285154.24	данные отсутствуют	2.5
835	410307.11	1285319.33	данные отсутствуют	2.5
836	410307.38	1285321.66	данные отсутствуют	2.5
837	410305.05	1285321.93	данные отсутствуют	2.5
838	410304.78	1285319.6	данные отсутствуют	2.5
839	410265.24	1285278.32	данные отсутствуют	2.5
840	410265.51	1285280.64	данные отсутствуют	2.5

Государственный регистратор		ФГИС ЕГРН
полное наименование должности	подпись	инициалы, фамилия

М.П.

Раздел 3.2

Выписка из Единого государственного реестра недвижимости об объекте недвижимости
Описание местоположения земельного участка

Земельный участок			
(вид объекта недвижимости)			

Лист № _____ Раздела 3.2	Всего листов раздела 3.2 : _____	Всего разделов: _____	Всего листов выписки: _____
13.05.2019 № 99/2019/261205991			
Кадастровый номер:		46:17:000000:915	

Сведения о характерных точках границы земельного участка				
Система координат				
Зона № _____				
Номер точки	Координаты		Описание закрепления на местности	Средняя квадратическая погрешность определения координат характерных точек границ земельного участка, м
	X	Y		
1	2	3	4	5
841	410263.18	1285280.91	данные отсутствуют	2.5
842	410262.91	1285278.58	данные отсутствуют	2.5
843	410239.23	1285056.84	данные отсутствуют	2.5
844	410239.5	1285059.17	данные отсутствуют	2.5
845	410237.17	1285059.44	данные отсутствуют	2.5
846	410236.91	1285057.11	данные отсутствуют	2.5
847	410252.34	1284854.54	данные отсутствуют	2.5
848	410252.61	1284856.87	данные отсутствуют	2.5
849	410250.28	1284857.13	данные отсутствуют	2.5
850	410250.02	1284854.81	данные отсутствуют	2.5
851	410276.68	1285061.12	данные отсутствуют	2.5
852	410276.95	1285063.44	данные отсутствуют	2.5
853	410274.62	1285063.71	данные отсутствуют	2.5
854	410274.36	1285061.38	данные отсутствуют	2.5
855	410404.46	1285416.64	данные отсутствуют	2.5

Государственный регистратор		ФГИС ЕГРН
полное наименование должности	подпись	инициалы, фамилия

М.П.

Раздел 3.2

Выписка из Единого государственного реестра недвижимости об объекте недвижимости
Описание местоположения земельного участка

Земельный участок			
(вид объекта недвижимости)			
Лист № _____ Раздела 3.2	Всего листов раздела 3.2 : _____	Всего разделов: _____	Всего листов выписки: _____
13.05.2019 № 99/2019/261205991			
Кадастровый номер:		46:17:000000:915	

Сведения о характерных точках границы земельного участка				
Система координат				
Зона № _____				
Номер точки	Координаты		Описание закрепления на местности	Средняя квадратическая погрешность определения координат характерных точек границ земельного участка, м
	X	Y		
1	2	3	4	5
856	410404.46	1285416.88	данные отсутствуют	2.5
857	410404.22	1285416.88	данные отсутствуют	2.5
858	410404.22	1285416.64	данные отсутствуют	2.5
859	410231.4	1284951.99	данные отсутствуют	2.5
860	410231.4	1284952.23	данные отсутствуют	2.5
861	410231.16	1284952.23	данные отсутствуют	2.5
862	410231.16	1284951.99	данные отсутствуют	2.5
863	410370.9	1285118.52	данные отсутствуют	2.5
864	410370.9	1285118.76	данные отсутствуют	2.5
865	410370.66	1285118.76	данные отсутствуют	2.5
866	410370.66	1285118.52	данные отсутствуют	2.5
867	410336.5	1284820.5	данные отсутствуют	2.5
868	410336.5	1284820.74	данные отсутствуют	2.5
869	410336.26	1284820.74	данные отсутствуют	2.5
870	410336.26	1284820.5	данные отсутствуют	2.5

Государственный регистратор		ФГИС ЕГРН
полное наименование должности	подпись	инициалы, фамилия

Выписка из Единого государственного реестра недвижимости об объекте недвижимости
Описание местоположения земельного участка

Земельный участок			
(вид объекта недвижимости)			
Лист № <u> </u> Раздела <u>3.2</u>	Всего листов раздела <u>3.2</u> : <u> </u>	Всего разделов: <u> </u>	Всего листов выписки: <u> </u>
13.05.2019 № 99/2019/261205991			
Кадастровый номер:		46:17:000000:915	

Сведения о характерных точках границы земельного участка				
Система координат				
Зона №				
Номер точки	Координаты		Описание закрепления на местности	Средняя квадратическая погрешность определения координат характерных точек границ земельного участка, м
	X	Y		
1	2	3	4	5
871	410397.75	1285357.02	данные отсутствуют	2.5
872	410397.75	1285357.26	данные отсутствуют	2.5
873	410397.51	1285357.26	данные отсутствуют	2.5
874	410397.51	1285357.02	данные отсутствуют	2.5
875	410343.63	1284880.08	данные отсутствуют	2.5
876	410343.63	1284880.32	данные отсутствуют	2.5
877	410343.39	1284880.32	данные отсутствуют	2.5
878	410343.39	1284880.08	данные отсутствуют	2.5
879	409777.63	1284917.77	данные отсутствуют	2.5
880	409777.63	1284918.01	данные отсутствуют	2.5
881	409777.39	1284918.01	данные отсутствуют	2.5
882	409777.39	1284917.77	данные отсутствуют	2.5
883	410291.08	1284945.82	данные отсутствуют	2.5
884	410291.08	1284946.06	данные отсутствуют	2.5
885	410290.84	1284946.06	данные отсутствуют	2.5

Государственный регистратор		ФГИС ЕГРН
полное наименование должности	подпись	инициалы, фамилия

М.П.

Выписка из Единого государственного реестра недвижимости об объекте недвижимости
Описание местоположения земельного участка

Земельный участок			
(вид объекта недвижимости)			
Лист № <u> </u> Раздела <u>3.2</u>	Всего листов раздела <u>3.2</u> : <u> </u>	Всего разделов: <u> </u>	Всего листов выписки: <u> </u>
13.05.2019 № 99/2019/261205991			
Кадастровый номер:		46:17:000000:915	

Сведения о характерных точках границы земельного участка				
Система координат				
Зона №				
Номер точки	Координаты		Описание закрепления на местности	Средняя квадратическая погрешность определения координат характерных точек границ земельного участка, м
	X	Y		
1	2	3	4	5
886	410290.84	1284945.82	данные отсутствуют	2.5
887	410384.33	1285237.77	данные отсутствуют	2.5
888	410384.33	1285238.01	данные отсутствуют	2.5
889	410384.09	1285238.01	данные отсутствуют	2.5
890	410384.09	1285237.77	данные отсутствуют	2.5
891	410377.61	1285178.15	данные отсутствуют	2.5
892	410377.61	1285178.39	данные отсутствуют	2.5
893	410377.37	1285178.39	данные отсутствуют	2.5
894	410377.37	1285178.15	данные отсутствуют	2.5
895	410171.72	1284958.16	данные отсутствуют	2.5
896	410171.72	1284958.4	данные отсутствуют	2.5

897	410171.48	1284958.4	данные отсутствуют	2.5
898	410171.48	1284958.16	данные отсутствуют	2.5
899	410111.63	1284964.36	данные отсутствуют	2.5
900	410111.63	1284964.6	данные отсутствуют	2.5

Государственный регистратор		ФГИС ЕГРН
полное наименование должности	подпись	инициалы, фамилия

М.П.

Раздел 3.2

Выписка из Единого государственного реестра недвижимости об объекте недвижимости
Описание местоположения земельного участка

Земельный участок			
(вид объекта недвижимости)			
Лист № <u> </u> Раздела 3.2	Всего листов раздела 3.2 : <u> </u>	Всего разделов: <u> </u>	Всего листов выписки: <u> </u>
13.05.2019 № 99/2019/261205991			
Кадастровый номер:		46:17:000000:915	

Сведения о характерных точках границы земельного участка				
Система координат				
Зона №				
Номер точки	Координаты		Описание закрепления на местности	Средняя квадратическая погрешность определения координат характерных точек границ земельного участка, м
	X	Y		
1	2	3	4	5
901	410111.39	1284964.6	данные отсутствуют	2.5
902	410111.39	1284964.36	данные отсутствуют	2.5
903	410364.19	1285058.9	данные отсутствуют	2.5
904	410364.19	1285059.14	данные отсутствуют	2.5
905	410363.95	1285059.14	данные отсутствуют	2.5
906	410363.95	1285058.9	данные отсутствуют	2.5
907	409932.99	1284982.83	данные отсутствуют	2.5
908	409932.99	1284983.07	данные отсутствуют	2.5
909	409932.75	1284983.07	данные отсутствуют	2.5
910	409932.75	1284982.83	данные отсутствуют	2.5
911	409873.31	1284988.99	данные отсутствуют	2.5
912	409873.31	1284989.23	данные отсутствуют	2.5
913	409873.07	1284989.23	данные отсутствуют	2.5
914	409873.07	1284988.99	данные отсутствуют	2.5
915	410292.23	1285492.14	данные отсутствуют	2.5

Государственный регистратор		ФГИС ЕГРН
полное наименование должности	подпись	инициалы, фамилия

М.П.

Раздел 3.2

Выписка из Единого государственного реестра недвижимости об объекте недвижимости
Описание местоположения земельного участка

Земельный участок			
(вид объекта недвижимости)			
Лист № <u> </u> Раздела 3.2	Всего листов раздела 3.2 : <u> </u>	Всего разделов: <u> </u>	Всего листов выписки: <u> </u>
13.05.2019 № 99/2019/261205991			
Кадастровый номер:		46:17:000000:915	

Сведения о характерных точках границы земельного участка				
Система координат				
Зона №				
Номер точки	Координаты		Описание закрепления на местности	Средняя квадратическая погрешность определения координат характерных точек границ земельного участка, м
	X	Y		
1	2	3	4	5
916	410292.23	1285492.38	данные отсутствуют	2.5
917	410291.99	1285492.38	данные отсутствуют	2.5
918	410291.99	1285492.14	данные отсутствуют	2.5
919	410391.04	1285297.39	данные отсутствуют	2.5

920	410391.04	1285297.63	данные отсутствуют	2.5
921	410390.8	1285297.63	данные отсутствуют	2.5
922	410390.8	1285297.39	данные отсутствуют	2.5
923	410350.76	1284939.65	данные отсутствуют	2.5
924	410350.76	1284939.89	данные отсутствуют	2.5
925	410350.52	1284939.89	данные отсутствуют	2.5
926	410350.52	1284939.65	данные отсутствуют	2.5
927	409830.17	1284947.95	данные отсутствуют	2.5
928	409830.17	1284948.19	данные отсутствуют	2.5
929	409829.93	1284948.19	данные отсутствуют	2.5
930	409829.93	1284947.95	данные отсутствуют	2.5

Государственный регистратор		ФГИС ЕГРН
полное наименование должности	подпись	инициалы, фамилия

М.П.

Раздел 3.2

Выписка из Единого государственного реестра недвижимости об объекте недвижимости
Описание местоположения земельного участка

Земельный участок			
(вид объекта недвижимости)			
Лист №	Раздела 3.2	Всего листов раздела 3.2 : ____	Всего разделов: ____
Всего листов выписки: ____			
13.05.2019 № 99/2019/261205991			
Кадастровый номер:		46:17:000000:915	

Сведения о характерных точках границы земельного участка				
Система координат				
Зона №				
Номер точки	Координаты		Описание закрепления на местности	Средняя квадратическая погрешность определения координат характерных точек границ земельного участка, м
	X	Y		
1	2	3	4	5
931	410052.35	1284970.49	данные отсутствуют	2.5
932	410052.35	1284970.73	данные отсутствуют	2.5
933	410052.11	1284970.73	данные отсутствуют	2.5
934	410052.11	1284970.49	данные отсутствуют	2.5
935	409992.67	1284976.66	данные отсутствуют	2.5
936	409992.67	1284976.9	данные отсутствуют	2.5
937	409992.43	1284976.9	данные отсутствуют	2.5
938	409992.43	1284976.66	данные отсутствуют	2.5
939	410357.48	1284999.28	данные отсутствуют	2.5
940	410357.48	1284999.52	данные отсутствуют	2.5
941	410357.24	1284999.52	данные отсутствуют	2.5
942	410357.24	1284999.28	данные отсутствуют	2.5
943	407393.3	1285259.33	данные отсутствуют	2.5
944	407444.7	1285730.79	данные отсутствуют	2.5
945	407424.97	1285731.59	данные отсутствуют	2.5

Государственный регистратор		ФГИС ЕГРН
полное наименование должности	подпись	инициалы, фамилия

М.П.

Раздел 3.2

Выписка из Единого государственного реестра недвижимости об объекте недвижимости
Описание местоположения земельного участка

Земельный участок			
(вид объекта недвижимости)			
Лист №	Раздела 3.2	Всего листов раздела 3.2 : ____	Всего разделов: ____
Всего листов выписки: ____			
13.05.2019 № 99/2019/261205991			
Кадастровый номер:		46:17:000000:915	

Сведения о характерных точках границы земельного участка			
Система координат			
Зона №			
Цепочка	Координаты		Средняя квадратическая погрешность определения

номер точки	координаты		Описание закрепления на местности	координат характерных точек границ земельного участка, м
	X	Y		
1	2	3	4	5
946	407293.4	1285740.48	данные отсутствуют	2.5
947	407117.38	1285772.78	данные отсутствуют	2.5
948	406968.92	1285808.04	данные отсутствуют	2.5
949	406863.72	1285836.49	данные отсутствуют	2.5
950	406809.49	1285850.71	данные отсутствуют	2.5
951	406730.97	1285868.79	данные отсутствуют	2.5
952	406459.31	1285946.39	данные отсутствуют	2.5
953	406470.2	1286231.54	данные отсутствуют	2.5
954	406420.64	1286368.52	данные отсутствуют	2.5
955	406454.34	1286513.89	данные отсутствуют	2.5
956	406576.81	1286608.2	данные отсутствуют	2.5
957	406681.35	1286686.28	данные отсутствуют	2.5
958	406754.54	1286743.76	данные отсутствуют	2.5
959	406794.96	1286788.08	данные отсутствуют	2.5
960	406822.05	1286838.42	данные отсутствуют	2.5

Государственный регистратор		ФГИС ЕГРН
полное наименование должности	подпись	инициалы, фамилия

М.П.

Раздел 3.2

Выписка из Единого государственного реестра недвижимости об объекте недвижимости
Описание местоположения земельного участка

Земельный участок			
(вид объекта недвижимости)			
Лист № <u> </u> Раздела <u>3.2</u>	Всего листов раздела <u>3.2</u> : <u> </u>	Всего разделов: <u> </u>	Всего листов выписки: <u> </u>
13.05.2019 № 99/2019/261205991			
Кадастровый номер:		46:17:000000:915	

Сведения о характерных точках границы земельного участка				
Система координат				
Зона №				
Номер точки	Координаты		Описание закрепления на местности	Средняя квадратическая погрешность определения координат характерных точек границ земельного участка, м
	X	Y		
1	2	3	4	5
961	406874.53	1286907.91	данные отсутствуют	2.5
962	406922.56	1286978.91	данные отсутствуют	2.5
963	406964.51	1287029.16	данные отсутствуют	2.5
964	407021.25	1287070.4	данные отсутствуют	2.5
965	407043.73	1287098.49	данные отсутствуют	2.5
966	407084.43	1287205.8	данные отсутствуют	2.5
967	407108.56	1287246.68	данные отсутствуют	2.5
968	407152.23	1287320.64	данные отсутствуют	2.5
969	407188.34	1287385.78	данные отсутствуют	2.5
970	407191.37	1287451.31	данные отсутствуют	2.5
971	407145.79	1287519.7	данные отсутствуют	2.5
972	407130.5	1287575.1	данные отсутствуют	2.5
973	407107.88	1287595	данные отсутствуют	2.5
974	407071.81	1287602.97	данные отсутствуют	2.5
975	406974.75	1287600.09	данные отсутствуют	2.5

Государственный регистратор		ФГИС ЕГРН
полное наименование должности	подпись	инициалы, фамилия

М.П.

Раздел 3.2

Выписка из Единого государственного реестра недвижимости об объекте недвижимости
Описание местоположения земельного участка

Земельный участок			
(вид объекта недвижимости)			
Лист № <u> </u> Раздела <u>3.2</u>	Всего листов раздела <u>3.2</u> : <u> </u>	Всего разделов: <u> </u>	Всего листов выписки: <u> </u>

Сведения о характерных точках границы земельного участка				
Система координат				
Зона №				
Номер точки	Координаты		Описание закрепления на местности	Средняя квадратическая погрешность определения координат характерных точек границ земельного участка, м
	X	Y		
1	2	3	4	5
976	406873.76	1287647.43	данные отсутствуют	2.5
977	406824.16	1287655.29	данные отсутствуют	2.5
978	406792.71	1287660.27	данные отсутствуют	2.5
979	406750.97	1287682.69	данные отсутствуют	2.5
980	406699.99	1287710.07	данные отсутствуют	2.5
981	406664.61	1287722.47	данные отсутствуют	2.5
982	406630.55	1287740.58	данные отсутствуют	2.5
983	406143.37	1287614.19	данные отсутствуют	2.5
984	406113.46	1287609.36	данные отсутствуют	2.5
985	406064.5	1287611.51	данные отсутствуют	2.5
986	405973.27	1287643.11	данные отсутствуют	2.5
987	405923.73	1287664.34	данные отсутствуют	2.5
988	405837.68	1287711.12	данные отсутствуют	2.5
989	405751.46	1287743.33	данные отсутствуют	2.5
990	405691.38	1287780.56	данные отсутствуют	2.5

Государственный регистратор		ФГИС ЕГРН
полное наименование должности	подпись	инициалы, фамилия

М.П.

Раздел 3.2

Выписка из Единого государственного реестра недвижимости об объекте недвижимости
Описание местоположения земельного участка

Земельный участок			
(вид объекта недвижимости)			
Лист №	Раздела 3.2	Всего листов раздела 3.2 : _____	Всего разделов: _____
Всего листов выписки: _____			
13.05.2019 № 99/2019/261205991			
Кадастровый номер:		46:17:000000:915	

Сведения о характерных точках границы земельного участка				
Система координат				
Зона №				
Номер точки	Координаты		Описание закрепления на местности	Средняя квадратическая погрешность определения координат характерных точек границ земельного участка, м
	X	Y		
1	2	3	4	5
991	405606.04	1287792.97	данные отсутствуют	2.5
992	405519.04	1287762.7	данные отсутствуют	2.5
993	405425.18	1287763.36	данные отсутствуют	2.5
994	405378.16	1287753.65	данные отсутствуют	2.5
995	405369.81	1287729.51	данные отсутствуют	2.5
996	405380.39	1287713.03	данные отсутствуют	2.5
997	405395.19	1287703.16	данные отсутствуют	2.5
998	405434.79	1287698.58	данные отсутствуют	2.5
999	405472.39	1287709.9	данные отсутствуют	2.5
1000	405502.39	1287725.97	данные отсутствуют	2.5
1001	405528.25	1287717.07	данные отсутствуют	2.5
1002	405512.49	1287646.02	данные отсутствуют	2.5
1003	405487.62	1287507.18	данные отсутствуют	2.5
1004	405503.38	1287465.45	данные отсутствуют	2.5
1005	405503.76	1287410.88	данные отсутствуют	2.5

Государственный регистратор		ФГИС ЕГРН
полное наименование должности	подпись	инициалы, фамилия

М.П.

Выписка из Единого государственного реестра недвижимости об объекте недвижимости
Описание местоположения земельного участка

Земельный участок			
<small>(вид объекта недвижимости)</small>			
Лист № <u> </u> Раздела <u>3.2</u>	Всего листов раздела <u>3.2</u> : <u> </u>	Всего разделов: <u> </u>	Всего листов выписки: <u> </u>
13.05.2019 № 99/2019/261205991			
Кадастровый номер:		46:17:000000:915	

Сведения о характерных точках границы земельного участка				
Система координат				
Зона №				
Номер точки	Координаты		Описание закрепления на местности	Средняя квадратическая погрешность определения координат характерных точек границ земельного участка, м
	X	Y		
1	2	3	4	5
1006	405497.39	1287371.36	данные отсутствуют	2.5
1007	405424.54	1287166.28	данные отсутствуют	2.5
1008	405335.59	1286907.94	данные отсутствуют	2.5
1009	405268.93	1286716.78	данные отсутствуют	2.5
1010	405260.85	1286705.77	данные отсутствуют	2.5
1011	405182.66	1286714.79	данные отсутствуют	2.5
1012	405162.81	1286704.02	данные отсутствуют	2.5
1013	405161.39	1286685.14	данные отсутствуют	2.5
1014	405181.13	1286631.95	данные отсутствуют	2.5
1015	405189.8	1286572.82	данные отсутствуют	2.5
1016	405170.51	1286487.22	данные отсутствуют	2.5
1017	405163.84	1286434.18	данные отсутствуют	2.5
1018	405154.21	1286389.14	данные отсутствуют	2.5
1019	405148.43	1286329.87	данные отсутствуют	2.5
1020	405154.65	1286275.05	данные отсутствуют	2.5

Государственный регистратор		ФГИС ЕГРН
полное наименование должности	подпись	инициалы, фамилия

М.П.

Выписка из Единого государственного реестра недвижимости об объекте недвижимости
Описание местоположения земельного участка

Земельный участок			
<small>(вид объекта недвижимости)</small>			
Лист № <u> </u> Раздела <u>3.2</u>	Всего листов раздела <u>3.2</u> : <u> </u>	Всего разделов: <u> </u>	Всего листов выписки: <u> </u>
13.05.2019 № 99/2019/261205991			
Кадастровый номер:		46:17:000000:915	

Сведения о характерных точках границы земельного участка				
Система координат				
Зона №				
Номер точки	Координаты		Описание закрепления на местности	Средняя квадратическая погрешность определения координат характерных точек границ земельного участка, м
	X	Y		
1	2	3	4	5
1021	405162.21	1286245.27	данные отсутствуют	2.5
1022	405158.65	1286218.31	данные отсутствуют	2.5
1023	405158.21	1286144.23	данные отсутствуют	2.5
1024	405160.28	1286098.74	данные отсутствуют	2.5
1025	405163.99	1286074	данные отсутствуют	2.5
1026	405164.43	1286054.14	данные отсутствуют	2.5
1027	405168.58	1285949.98	данные отсутствуют	2.5
1028	405174.51	1285887.16	данные отсутствуют	2.5
1029	405182.81	1285815.6	данные отсутствуют	2.5
1030	405188.73	1285740.78	данные отсутствуют	2.5
1031	405193.47	1285677.36	данные отсутствуют	2.5
1032	405195.25	1285644.47	данные отсутствуют	2.5
1033	405195.84	1285642.54	данные отсутствуют	2.5

1034	405215.24	1285603.42	данные отсутствуют	2.5
1035	405570.36	1285553.4	данные отсутствуют	2.5

Государственный регистратор		ФГИС ЕГРН
полное наименование должности	подпись	инициалы, фамилия

М.П.

Раздел 3.2

Выписка из Единого государственного реестра недвижимости об объекте недвижимости
Описание местоположения земельного участка

Земельный участок			
(вид объекта недвижимости)			
Лист №	Раздела 3.2	Всего листов раздела 3.2 :	Всего разделов: _____
13.05.2019 № 99/2019/261205991		Всего листов выписки: _____	
Кадастровый номер:		46:17:000000:915	

Сведения о характерных точках границы земельного участка				
Система координат				
Зона №				
Номер точки	Координаты		Описание закрепления на местности	Средняя квадратическая погрешность определения координат характерных точек границ земельного участка, м
	X	Y		
1	2	3	4	5
1036	406118.44	1285454.62	данные отсутствуют	2.5
1037	407105.95	1285281.82	данные отсутствуют	2.5
1038	407205.23	1285263.8	данные отсутствуют	2.5
1039	407377.17	1285241.05	данные отсутствуют	2.5
1040	414245.1	1281361.58	данные отсутствуют	2.5
1041	414252.03	1281383.24	данные отсутствуют	2.5
1042	414250.23	1281400.56	данные отсутствуют	2.5
1043	414231.23	1281437.83	данные отсутствуют	2.5
1044	414239.03	1281466.86	данные отсутствуют	2.5
1045	414258.31	1281480.73	данные отсутствуют	2.5
1046	414282.9	1281482.33	данные отсутствуют	2.5
1047	414300.31	1281477.76	данные отсутствуют	2.5
1048	414346.66	1281465.6	данные отсутствуют	2.5
1049	414277.18	1281669.74	данные отсутствуют	2.5
1050	414190.84	1281923.45	данные отсутствуют	2.5

Государственный регистратор		ФГИС ЕГРН
полное наименование должности	подпись	инициалы, фамилия

М.П.

Раздел 3.2

Выписка из Единого государственного реестра недвижимости об объекте недвижимости
Описание местоположения земельного участка

Земельный участок			
(вид объекта недвижимости)			
Лист №	Раздела 3.2	Всего листов раздела 3.2 :	Всего разделов: _____
13.05.2019 № 99/2019/261205991		Всего листов выписки: _____	
Кадастровый номер:		46:17:000000:915	

Сведения о характерных точках границы земельного участка				
Система координат				
Зона №				
Номер точки	Координаты		Описание закрепления на местности	Средняя квадратическая погрешность определения координат характерных точек границ земельного участка, м
	X	Y		
1	2	3	4	5
1051	414194.17	1282048.72	данные отсутствуют	2.5
1052	414181.51	1282075.29	данные отсутствуют	2.5
1053	414182.86	1282106.68	данные отсутствуют	2.5
1054	414180.5	1282147.15	данные отсутствуют	2.5
1055	414173.62	1282190.31	данные отсутствуют	2.5
1056	414158.51	1282221.88	данные отсутствуют	2.5

1057	414153.01	1282247.46	данные отсутствуют	2.5
1058	414144.63	1282267.41	данные отсутствуют	2.5
1059	414042.14	1282336.69	данные отсутствуют	2.5
1060	413972.65	1282404.48	данные отсутствуют	2.5
1061	413967.61	1282517.68	данные отсутствуют	2.5
1062	414068.46	1282494.02	данные отсутствуют	2.5
1063	414122.34	1282444.66	данные отсутствуют	2.5
1064	414156.85	1282385.75	данные отсутствуют	2.5
1065	414225.35	1282300.64	данные отсутствуют	2.5

Государственный регистратор		ФГИС ЕГРН
полное наименование должности	подпись	инициалы, фамилия

М.П.

Раздел 3.2

Выписка из Единого государственного реестра недвижимости об объекте недвижимости
Описание местоположения земельного участка

Земельный участок			
(вид объекта недвижимости)			
Лист №	Раздела 3.2	Всего листов раздела 3.2 : _____	Всего разделов: _____
Всего листов выписки: _____			
13.05.2019 № 99/2019/261205991			
Кадастровый номер:		46:17:000000:915	

Сведения о характерных точках границы земельного участка				
Система координат				
Зона №				
Номер точки	Координаты		Описание закрепления на местности	Средняя квадратическая погрешность определения координат характерных точек границ земельного участка, м
	X	Y		
1	2	3	4	5
1066	414241.76	1282310.94	данные отсутствуют	2.5
1067	414155.16	1282465.25	данные отсутствуют	2.5
1068	414134.81	1282530.76	данные отсутствуют	2.5
1069	414055.92	1282615.94	данные отсутствуют	2.5
1070	413957.29	1282638.09	данные отсутствуют	2.5
1071	413957.56	1282678.21	данные отсутствуют	2.5
1072	413967.32	1282693	данные отсутствуют	2.5
1073	413865.76	1282721.86	данные отсутствуют	2.5
1074	413827.79	1282722.8	данные отсутствуют	2.5
1075	413796.59	1282707.43	данные отсутствуют	2.5
1076	413771.38	1282713.53	данные отсутствуют	2.5
1077	413755.97	1282741.12	данные отсутствуют	2.5
1078	413725.58	1282750.22	данные отсутствуют	2.5
1079	413723.55	1282779.2	данные отсутствуют	2.5
1080	413749.69	1282801.33	данные отсутствуют	2.5

Государственный регистратор		ФГИС ЕГРН
полное наименование должности	подпись	инициалы, фамилия

М.П.

Раздел 3.2

Выписка из Единого государственного реестра недвижимости об объекте недвижимости
Описание местоположения земельного участка

Земельный участок			
(вид объекта недвижимости)			
Лист №	Раздела 3.2	Всего листов раздела 3.2 : _____	Всего разделов: _____
Всего листов выписки: _____			
13.05.2019 № 99/2019/261205991			
Кадастровый номер:		46:17:000000:915	

Сведения о характерных точках границы земельного участка				
Система координат				
Зона №				
Номер точки	Координаты		Описание закрепления на местности	Средняя квадратическая погрешность определения координат характерных точек границ земельного участка, м
	X	Y		

1	2	3	4	5
1081	413771.89	1282789.31	данные отсутствуют	2.5
1082	413790.87	1282765.54	данные отсутствуют	2.5
1083	413800.59	1282783.03	данные отсутствуют	2.5
1084	413808.36	1282816.06	данные отсутствуют	2.5
1085	413802.7	1282841.12	данные отсутствуют	2.5
1086	413829.52	1282852.84	данные отсутствуют	2.5
1087	413868.59	1282821.89	данные отсутствуют	2.5
1088	413923	1282775.26	данные отсутствуют	2.5
1089	413971.57	1282740.29	данные отсутствуют	2.5
1090	414008.49	1282687.82	данные отсутствуют	2.5
1091	414048.84	1282666.5	данные отсутствуют	2.5
1092	414105.92	1282649.8	данные отсутствуют	2.5
1093	414138.67	1282615.93	данные отсутствуют	2.5
1094	414146.44	1282619.82	данные отсутствуют	2.5
1095	414154.21	1282674.22	данные отсутствуют	2.5

Государственный регистратор		ФГИС ЕГРН
полное наименование должности	подпись	инициалы, фамилия

М.П.

Раздел 3.2

Выписка из Единого государственного реестра недвижимости об объекте недвижимости
Описание местоположения земельного участка

Земельный участок			
(вид объекта недвижимости)			
Лист №	Раздела 3.2	Всего листов раздела 3.2 : ____	Всего разделов: ____
13.05.2019 № 99/2019/261205991		Всего листов выписки: ____	
Кадастровый номер:		46:17:000000:915	

Сведения о характерных точках границы земельного участка				
Система координат				
Зона №				
Номер точки	Координаты		Описание закрепления на местности	Средняя квадратическая погрешность определения координат характерных точек границ земельного участка, м
	X	Y		
1	2	3	4	5
1096	414216.39	1282707.25	данные отсутствуют	2.5
1097	414263.02	1282720.86	данные отсутствуют	2.5
1098	414301.88	1282732.51	данные отсутствуют	2.5
1099	414334.47	1282727.88	данные отсутствуют	2.5
1100	414317.43	1282703.37	данные отсутствуют	2.5
1101	414366.01	1282711.2	данные отсутствуют	2.5
1102	414384.94	1282722.37	данные отсутствуют	2.5
1103	414386.52	1282736.47	данные отсутствуют	2.5
1104	414374	1282752.15	данные отсутствуют	2.5
1105	414336.31	1282779.87	данные отсутствуют	2.5
1106	414259.74	1282816.58	данные отсутствуют	2.5
1107	414164.02	1282892.37	данные отсутствуют	2.5
1108	414131.02	1282954.98	данные отсутствуют	2.5
1109	414107.41	1282996.17	данные отсутствуют	2.5
1110	414064.4	1283066.56	данные отсутствуют	2.5

Государственный регистратор		ФГИС ЕГРН
полное наименование должности	подпись	инициалы, фамилия

М.П.

Раздел 3.2

Выписка из Единого государственного реестра недвижимости об объекте недвижимости
Описание местоположения земельного участка

Земельный участок			
(вид объекта недвижимости)			
Лист №	Раздела 3.2	Всего листов раздела 3.2 : ____	Всего разделов: ____
13.05.2019 № 99/2019/261205991		Всего листов выписки: ____	
Кадастровый номер:		46:17:000000:915	

Сведения о характерных точках границы земельного участка				
Система координат Зона №				
Номер точки	Координаты		Описание закрепления на местности	Средняя квадратическая погрешность определения координат характерных точек границ земельного участка, м
	X	Y		
1	2	3	4	5
1111	414011.84	1283125.58	данные отсутствуют	2.5
1112	413940.14	1283145.79	данные отсутствуют	2.5
1113	413859.41	1283186.55	данные отсутствуют	2.5
1114	413821.9	1283283.32	данные отсутствуют	2.5
1115	413803.46	1283340.21	данные отсутствуют	2.5
1116	413796.11	1283399.83	данные отсутствуют	2.5
1117	413769.11	1283470.57	данные отсутствуют	2.5
1118	413729.6	1283480.93	данные отсутствуют	2.5
1119	413608.17	1283499.81	данные отсутствуют	2.5
1120	413417.06	1283497.53	данные отсутствуют	2.5
1121	413374.36	1283309.57	данные отсутствуют	2.5
1122	413279.63	1283140.78	данные отсутствуют	2.5
1123	413238.66	1283014.73	данные отсутствуют	2.5
1124	413207.3	1282989.67	данные отсутствуют	2.5
1125	413116.7	1282944.23	данные отсутствуют	2.5

Государственный регистратор		ФГИС ЕГРН
полное наименование должности	подпись	инициалы, фамилия

М.П.

Раздел 3.2

Выписка из Единого государственного реестра недвижимости об объекте недвижимости

Описание местоположения земельного участка

Земельный участок			
(вид объекта недвижимости)			
Лист №	Раздела 3.2	Всего листов раздела 3.2 :	Всего разделов: _____
13.05.2019 № 99/2019/261205991		Всего листов выписки: _____	
Кадастровый номер:		46:17:000000:915	

Сведения о характерных точках границы земельного участка				
Система координат Зона №				
Номер точки	Координаты		Описание закрепления на местности	Средняя квадратическая погрешность определения координат характерных точек границ земельного участка, м
	X	Y		
1	2	3	4	5
1126	413045.82	1282882.06	данные отсутствуют	2.5
1127	413028.06	1282835.05	данные отсутствуют	2.5
1128	413008.55	1282811.36	данные отсутствуют	2.5
1129	412985.17	1282792.21	данные отсутствуют	2.5
1130	412937.94	1282732.86	данные отсутствуют	2.5
1131	412920.79	1282688.77	данные отсутствуют	2.5
1132	412923.92	1282653.59	данные отсутствуют	2.5
1133	412932.74	1282623.67	данные отсутствуют	2.5
1134	412951.37	1282599.41	данные отсутствуют	2.5
1135	412960.04	1282554.79	данные отсутствуют	2.5
1136	412984.3	1282511.46	данные отсутствуют	2.5
1137	413074.42	1282309.99	данные отсутствуют	2.5
1138	413081.78	1282167.3	данные отсутствуют	2.5
1139	413101.55	1282071.26	данные отсутствуют	2.5
1140	413093.19	1282019.71	данные отсутствуют	2.5

Государственный регистратор		ФГИС ЕГРН
полное наименование должности	подпись	инициалы, фамилия

М.П.

Раздел 3.2

Выписка из Единого государственного реестра недвижимости об объекте недвижимости

Описание местоположения земельного участка

Земельный участок			
<small>(вид объекта недвижимости)</small>			
Лист № <u> </u> Раздела 3.2	Всего листов раздела 3.2 : <u> </u>	Всего разделов: <u> </u>	Всего листов выписки: <u> </u>
13.05.2019 № 99/2019/261205991			
Кадастровый номер:		46:17:000000:915	

Сведения о характерных точках границы земельного участка				
Система координат				
Зона №				
Номер точки	Координаты		Описание закрепления на местности	Средняя квадратическая погрешность определения координат характерных точек границ земельного участка, м
	X	Y		
1	2	3	4	5
1141	413101.55	1281869.25	данные отсутствуют	2.5
1142	413115.15	1281825.17	данные отсутствуют	2.5
1143	413141.14	1281813.91	данные отсутствуют	2.5
1144	413158.47	1281822.57	данные отсутствуют	2.5
1145	413164.54	1281838.17	данные отсутствуют	2.5
1146	413164.54	1281872.83	данные отсутствуют	2.5
1147	413182.74	1281906.62	данные отсутствуют	2.5
1148	413200.07	1281926.55	данные отсутствуют	2.5
1149	413237.33	1281959.48	данные отсутствуют	2.5
1150	413282.39	1281971.61	данные отсутствуют	2.5
1151	413317.92	1281975.95	данные отсутствуют	2.5
1152	413366.44	1281974.21	данные отсутствуют	2.5
1153	413406.3	1281972.48	данные отсутствуют	2.5
1154	413424.5	1281962.95	данные отсутствуют	2.5
1155	413466.96	1281922.22	данные отсутствуют	2.5

Государственный регистратор		ФГИС ЕГРН
полное наименование должности	подпись	инициалы, фамилия

М.П.

Раздел 3.2

Выписка из Единого государственного реестра недвижимости об объекте недвижимости
Описание местоположения земельного участка

Земельный участок			
<small>(вид объекта недвижимости)</small>			
Лист № <u> </u> Раздела 3.2	Всего листов раздела 3.2 : <u> </u>	Всего разделов: <u> </u>	Всего листов выписки: <u> </u>
13.05.2019 № 99/2019/261205991			
Кадастровый номер:		46:17:000000:915	

Сведения о характерных точках границы земельного участка				
Система координат				
Зона №				
Номер точки	Координаты		Описание закрепления на местности	Средняя квадратическая погрешность определения координат характерных точек границ земельного участка, м
	X	Y		
1	2	3	4	5
1156	413500.75	1281885.83	данные отсутствуют	2.5
1157	413505.95	1281831.24	данные отсутствуют	2.5
1158	413513.75	1281759.31	данные отсутствуют	2.5
1159	413509.42	1281667.46	данные отсутствуют	2.5
1160	413507.68	1281596.41	данные отсутствуют	2.5
1161	413516.35	1281579.08	данные отсутствуют	2.5
1162	413533.68	1281573.88	данные отсутствуют	2.5
1163	413566.61	1281573.88	данные отсутствуют	2.5
1164	413596.07	1281573.88	данные отсутствуют	2.5
1165	413623.8	1281573.88	данные отсутствуют	2.5
1166	413658.46	1281577.34	данные отсутствуют	2.5
1167	413680.99	1281572.14	данные отсутствуют	2.5
1168	413720.85	1281565.21	данные отсутствуют	2.5
1169	413755.51	1281551.35	данные отсутствуют	2.5

1170	413779.77	1281534.02	данные отсутствуют	2.5
------	-----------	------------	--------------------	-----

Государственный регистратор		ФГИС ЕГРН
полное наименование должности	подпись	инициалы, фамилия

М.П.

Раздел 3.2

Выписка из Единого государственного реестра недвижимости об объекте недвижимости
Описание местоположения земельного участка

Земельный участок			
(вид объекта недвижимости)			
Лист №	Раздела 3.2	Всего листов раздела 3.2 :	Всего разделов: _____
13.05.2019 № 99/2019/261205991		Всего листов выписки: _____	
Кадастровый номер:		46:17:000000:915	

Сведения о характерных точках границы земельного участка				
Система координат				
Зона №				
Номер точки	Координаты		Описание закрепления на местности	Средняя квадратическая погрешность определения координат характерных точек границ земельного участка, м
	X	Y		
1	2	3	4	5
1171	413804.04	1281501.09	данные отсутствуют	2.5
1172	413824.83	1281475.09	данные отсутствуют	2.5
1173	413843.03	1281428.3	данные отсутствуют	2.5
1174	413864.69	1281373.71	данные отсутствуют	2.5
1175	413891.56	1281328.65	данные отсутствуют	2.5
1176	413915.82	1281290.53	данные отсутствуют	2.5
1177	413937.05	1281280.56	данные отсутствуют	2.5
1178	413948.31	1281275.79	данные отсутствуют	2.5
1179	413986.01	1281262.36	данные отсутствуют	2.5
1180	414012.44	1281243.3	данные отсутствуют	2.5
1181	414031.93	1281223.8	данные отсутствуют	2.5
1182	414041.46	1281212.97	данные отсутствуют	2.5
1183	414058.32	1281189.98	данные отсутствуют	2.5
1184	414074.83	1281169.64	данные отсутствуют	2.5
1185	414088.69	1281152.31	данные отсутствуют	2.5

Государственный регистратор		ФГИС ЕГРН
полное наименование должности	подпись	инициалы, фамилия

М.П.

Раздел 3.2

Выписка из Единого государственного реестра недвижимости об объекте недвижимости
Описание местоположения земельного участка

Земельный участок			
(вид объекта недвижимости)			
Лист №	Раздела 3.2	Всего листов раздела 3.2 :	Всего разделов: _____
13.05.2019 № 99/2019/261205991		Всего листов выписки: _____	
Кадастровый номер:		46:17:000000:915	

Сведения о характерных точках границы земельного участка				
Система координат				
Зона №				
Номер точки	Координаты		Описание закрепления на местности	Средняя квадратическая погрешность определения координат характерных точек границ земельного участка, м
	X	Y		
1	2	3	4	5
1186	414103.42	1281150.58	данные отсутствуют	2.5
1187	414113.82	1281161.84	данные отсутствуют	2.5
1188	414121.19	1281177.44	данные отсутствуют	2.5
1189	414123.35	1281193.91	данные отсутствуют	2.5
1190	414124.22	1281209.5	данные отсутствуют	2.5
1191	414127.68	1281233.33	данные отсутствуют	2.5
1192	414133.32	1281255	данные отсутствуют	2.5

1193	414154.98	1281298.32	данные отсутствуют	2.5
1194	414176.64	1281323.45	данные отсутствуют	2.5
1195	414199.17	1281340.78	данные отсутствуют	2.5
1196	414223.44	1281352.05	данные отсутствуют	2.5
1197	416056.29	1283584.05	данные отсутствуют	2.5
1198	416010.92	1284077.41	данные отсутствуют	2.5
1199	415894.91	1284962.49	данные отсутствуют	2.5
1200	415746.16	1284936.53	данные отсутствуют	2.5

Государственный регистратор		ФГИС ЕГРН
полное наименование должности	подпись	инициалы, фамилия

М.П.

Раздел 3.2

Выписка из Единого государственного реестра недвижимости об объекте недвижимости
Описание местоположения земельного участка

Земельный участок			
(вид объекта недвижимости)			
Лист № <u> </u> Раздела 3.2	Всего листов раздела 3.2 : <u> </u>	Всего разделов: <u> </u>	Всего листов выписки: <u> </u>
13.05.2019 № 99/2019/261205991			
Кадастровый номер:		46:17:000000:915	

Сведения о характерных точках границы земельного участка				
Система координат				
Зона №				
Номер точки	Координаты		Описание закрепления на местности	Средняя квадратическая погрешность определения координат характерных точек границ земельного участка, м
	X	Y		
1	2	3	4	5
1201	415726.75	1284981.06	данные отсутствуют	2.5
1202	415664.05	1284948.62	данные отсутствуют	2.5
1203	415701.73	1284930.26	данные отсутствуют	2.5
1204	415703.21	1284907.24	данные отсутствуют	2.5
1205	415681.65	1284881.08	данные отсутствуют	2.5
1206	415694.56	1284846.46	данные отсутствуют	2.5
1207	415735.41	1284810	данные отсутствуют	2.5
1208	415713.63	1284754.26	данные отсутствуют	2.5
1209	415677.48	1284756.15	данные отсутствуют	2.5
1210	415654.36	1284741.52	данные отсутствуют	2.5
1211	415588.64	1284748.56	данные отсутствуют	2.5
1212	415611.97	1284792.79	данные отсутствуют	2.5
1213	415536.56	1284824.56	данные отсутствуют	2.5
1214	415541.18	1284778.49	данные отсутствуют	2.5
1215	415480.2	1284759.19	данные отсутствуют	2.5

Государственный регистратор		ФГИС ЕГРН
полное наименование должности	подпись	инициалы, фамилия

М.П.

Раздел 3.2

Выписка из Единого государственного реестра недвижимости об объекте недвижимости
Описание местоположения земельного участка

Земельный участок			
(вид объекта недвижимости)			
Лист № <u> </u> Раздела 3.2	Всего листов раздела 3.2 : <u> </u>	Всего разделов: <u> </u>	Всего листов выписки: <u> </u>
13.05.2019 № 99/2019/261205991			
Кадастровый номер:		46:17:000000:915	

Сведения о характерных точках границы земельного участка				
Система координат				
Зона №				
Номер точки	Координаты		Описание закрепления на местности	Средняя квадратическая погрешность определения координат характерных точек границ земельного участка, м
	X	Y		
1	2	3	4	5

1216	415474.03	1284816.79	данные отсутствуют	2.5
1217	415449.56	1284819.6	данные отсутствуют	2.5
1218	415418.84	1284753.55	данные отсутствуют	2.5
1219	415385.43	1284746.79	данные отсутствуют	2.5
1220	415393.76	1284741.76	данные отсутствуют	2.5
1221	415229.59	1284465.92	данные отсутствуют	2.5
1222	415226.99	1284460.59	данные отсутствуют	2.5
1223	414973.78	1283948.91	данные отсутствуют	2.5
1224	415113.43	1283878.09	данные отсутствуют	2.5
1225	415686.56	1283692.19	данные отсутствуют	2.5
1226	402350.61	1286225.91	данные отсутствуют	2.5
1227	402355.74	1286241.81	данные отсутствуют	2.5
1228	402300.26	1286249.99	данные отсутствуют	2.5
1229	402271.16	1286444.03	данные отсутствуют	2.5
1230	402260.02	1286481.85	данные отсутствуют	2.5

Государственный регистратор		ФГИС ЕГРН
полное наименование должности	подпись	инициалы, фамилия

М.П.

Раздел 3.2

Выписка из Единого государственного реестра недвижимости об объекте недвижимости
Описание местоположения земельного участка

Земельный участок			
(вид объекта недвижимости)			
Лист №	Раздела 3.2	Всего листов раздела 3.2 : ____	Всего разделов: ____
Всего листов выписки: ____			
13.05.2019 № 99/2019/261205991			
Кадастровый номер:		46:17:000000:915	

Сведения о характерных точках границы земельного участка				
Система координат				
Зона №				
Номер точки	Координаты		Описание закрепления на местности	Средняя квадратическая погрешность определения координат характерных точек границ земельного участка, м
	X	Y		
1	2	3	4	5
1231	402254.2	1286493.48	данные отсутствуют	2.5
1232	402236.77	1286502.57	данные отсутствуют	2.5
1233	402190.64	1286507.67	данные отсутствуют	2.5
1234	402166.89	1286510.78	данные отсутствуют	2.5
1235	402123.7	1286602.41	данные отсутствуют	2.5
1236	402130.62	1286742.75	данные отсутствуют	2.5
1237	402150.2	1286888.21	данные отсутствуют	2.5
1238	402230.68	1287139.5	данные отсутствуют	2.5
1239	402341.23	1287259.18	данные отсутствуют	2.5
1240	402403.6	1287223.84	данные отсутствуют	2.5
1241	402421.64	1287219.87	данные отсутствуют	2.5
1242	402451.63	1287292.63	данные отсутствуют	2.5
1243	402359.29	1287322.79	данные отсутствуют	2.5
1244	402229.37	1287164.02	данные отсутствуют	2.5
1245	402136.84	1286889.77	данные отсутствуют	2.5

Государственный регистратор		ФГИС ЕГРН
полное наименование должности	подпись	инициалы, фамилия

М.П.

Раздел 3.2

Выписка из Единого государственного реестра недвижимости об объекте недвижимости
Описание местоположения земельного участка

Земельный участок			
(вид объекта недвижимости)			
Лист №	Раздела 3.2	Всего листов раздела 3.2 : ____	Всего разделов: ____
Всего листов выписки: ____			
13.05.2019 № 99/2019/261205991			
Кадастровый номер:		46:17:000000:915	

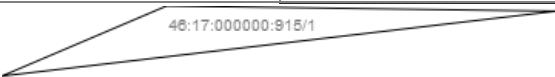
Сведения о характерных точках границы земельного участка				
Система координат				
Зона №				
Номер точки	Координаты		Описание закрепления на местности	Средняя квадратическая погрешность определения координат характерных точек границ земельного участка, м
	X	Y		
1	2	3	4	5
1246	402109.56	1286598.78	данные отсутствуют	2.5
1247	402201.35	1286392.1	данные отсутствуют	2.5
1248	402217.05	1286196.11	данные отсутствуют	2.5
1249	402276.41	1286166.03	данные отсутствуют	2.5
1250	402314.83	1286208.31	данные отсутствуют	2.5
1251	402330.08	1286211.18	данные отсутствуют	2.5
1252	409087.29	1284967.7	данные отсутствуют	2.5
1253	409088.83	1284975.32	данные отсутствуют	2.5
1254	409128.34	1285351.53	данные отсутствуют	2.5
1255	409125.5	1285358.84	данные отсутствуют	2.5
1256	409084.43	1284962.34	данные отсутствуют	2.5
1257	409084.59	1284962.45	данные отсутствуют	2.5

Государственный регистратор		ФГИС ЕГРН
полное наименование должности	подпись	инициалы, фамилия

М.П.

Выписка из Единого государственного реестра недвижимости об объекте недвижимости
Сведения о частях земельного участка

Земельный участок			
<small>(вид объекта недвижимости)</small>			
Лист № ____ Раздела 4	Всего листов раздела 4 : ____	Всего разделов: ____	Всего листов выписки: ____
13.05.2019 № 99/2019/261205991			
Кадастровый номер:		46:17:000000:915	

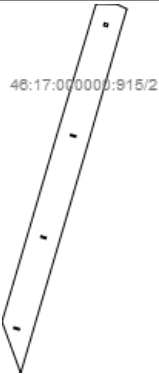
План (чертеж, схема) части земельного участка	Учетный номер части: 46:17:000000:915/1
	
Масштаб 1: данные отсутствуют	Условные обозначения:

Государственный регистратор		ФГИС ЕГРН
полное наименование должности	подпись	инициалы, фамилия

М.П.

Выписка из Единого государственного реестра недвижимости об объекте недвижимости
Сведения о частях земельного участка

Земельный участок			
<small>(вид объекта недвижимости)</small>			
Лист № ____ Раздела 4	Всего листов раздела 4 : ____	Всего разделов: ____	Всего листов выписки: ____
13.05.2019 № 99/2019/261205991			
Кадастровый номер:		46:17:000000:915	

План (чертеж, схема) части земельного участка	Учетный номер части: 46:17:000000:915/2
	
Масштаб 1: данные отсутствуют	Условные обозначения:

Государственный регистратор		ФГИС ЕГРН
полное наименование должности	подпись	инициалы, фамилия

М.П.

Выписка из Единого государственного реестра недвижимости об объекте недвижимости
Сведения о частях земельного участка

Земельный участок			
<small>(вид объекта недвижимости)</small>			
Лист № ____ Раздела 4	Всего листов раздела 4 : ____	Всего разделов: ____	Всего листов выписки: ____
13.05.2019 № 99/2019/261205991			
Кадастровый номер:		46:17:000000:915	

План (чертеж, схема) части земельного участка		Учетный номер части: 46:17:000000:915/3	
			
Масштаб 1: данные отсутствуют	Условные обозначения:		

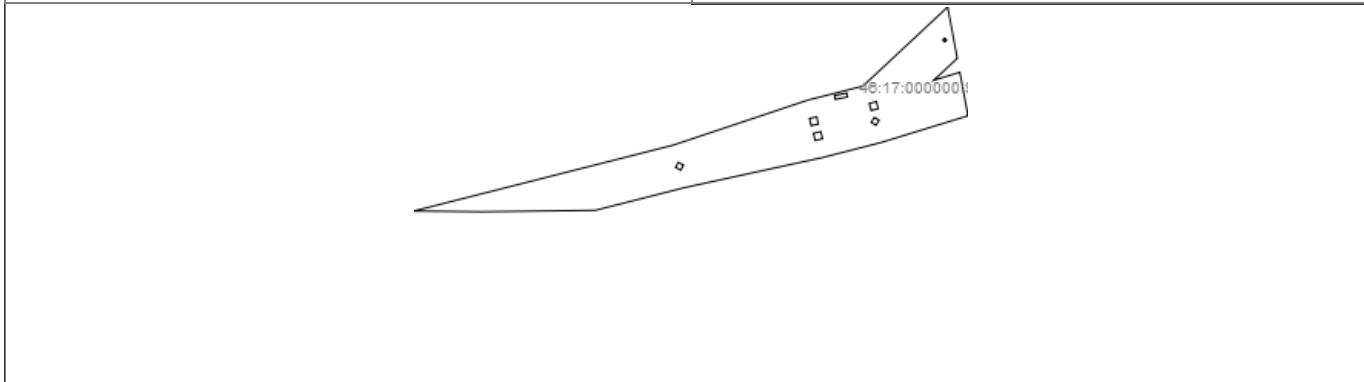
Государственный регистратор		ФГИС ЕГРН
полное наименование должности	подпись	инициалы, фамилия

М.П.

Раздел 4

Выписка из Единого государственного реестра недвижимости об объекте недвижимости
Сведения о частях земельного участка

Земельный участок			
(вид объекта недвижимости)			
Лист № __ Раздела 4	Всего листов раздела 4 : __	Всего разделов: __	Всего листов выписки: __
13.05.2019 № 99/2019/261205991			
Кадастровый номер:		46:17:000000:915	

План (чертеж, схема) части земельного участка		Учетный номер части: 46:17:000000:915/4	
			
Масштаб 1: данные отсутствуют	Условные обозначения:		

Государственный регистратор		ФГИС ЕГРН
полное наименование должности	подпись	инициалы, фамилия

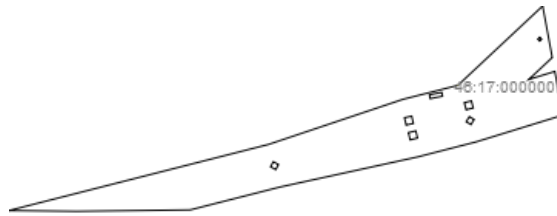
М.П.

Раздел 4

Выписка из Единого государственного реестра недвижимости об объекте недвижимости
Сведения о частях земельного участка

Земельный участок			
(вид объекта недвижимости)			
Лист № __ Раздела 4	Всего листов раздела 4 : __	Всего разделов: __	Всего листов выписки: __
13.05.2019 № 99/2019/261205991			
Кадастровый номер:		46:17:000000:915	

План (чертеж, схема) части земельного участка		Учетный номер части: 46:17:000000:915/5	
---	--	--	--



Масштаб 1: данные отсутствуют	Условные обозначения:		
-------------------------------	-----------------------	--	--

Государственный регистратор		ФГИС ЕГРН
полное наименование должности	подпись	инициалы, фамилия

М.П.

Раздел 4

Выписка из Единого государственного реестра недвижимости об объекте недвижимости
Сведения о частях земельного участка

Земельный участок			
(вид объекта недвижимости)			
Лист № __ Раздела 4	Всего листов раздела 4 : __	Всего разделов: __	Всего листов выписки: __
13.05.2019 № 99/2019/261205991			
Кадастровый номер:		46:17:000000:915	

План (чертеж, схема) части земельного участка	Учетный номер части: 46:17:000000:915/6		
Масштаб 1: данные отсутствуют	Условные обозначения:		

Государственный регистратор		ФГИС ЕГРН
полное наименование должности	подпись	инициалы, фамилия

М.П.

Раздел 4

Выписка из Единого государственного реестра недвижимости об объекте недвижимости
Сведения о частях земельного участка

Земельный участок			
(вид объекта недвижимости)			
Лист № __ Раздела 4	Всего листов раздела 4 : __	Всего разделов: __	Всего листов выписки: __
13.05.2019 № 99/2019/261205991			
Кадастровый номер:		46:17:000000:915	

План (чертеж, схема) части земельного участка	Учетный номер части: 46:17:000000:915/7
---	--



Масштаб 1: данные отсутствуют	Условные обозначения:		
-------------------------------	-----------------------	--	--

Государственный регистратор		ФГИС ЕГРН
полное наименование должности	подпись	инициалы, фамилия

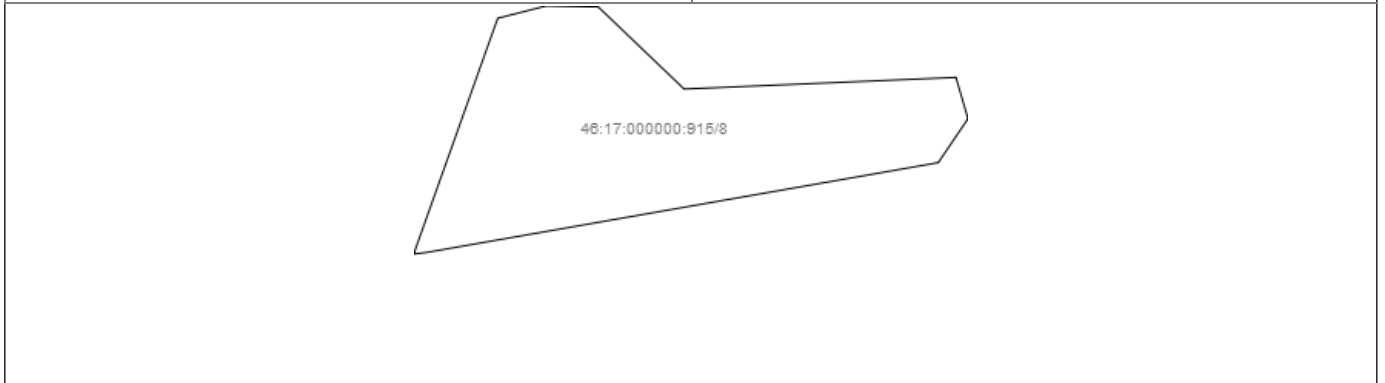
М.П.

Раздел 4

Выписка из Единого государственного реестра недвижимости об объекте недвижимости
Сведения о частях земельного участка

Земельный участок			
(вид объекта недвижимости)			
Лист № ___ Раздела 4	Всего листов раздела 4 : ___	Всего разделов: ___	Всего листов выписки: ___
13.05.2019 № 99/2019/261205991			
Кадастровый номер:		46:17:000000:915	

План (чертеж, схема) части земельного участка	Учетный номер части: 46:17:000000:915/8
---	--



Масштаб 1: данные отсутствуют	Условные обозначения:		
-------------------------------	-----------------------	--	--

Государственный регистратор		ФГИС ЕГРН
полное наименование должности	подпись	инициалы, фамилия

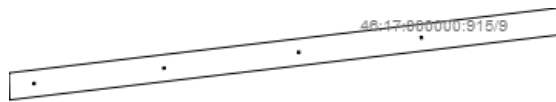
М.П.

Раздел 4

Выписка из Единого государственного реестра недвижимости об объекте недвижимости
Сведения о частях земельного участка

Земельный участок			
(вид объекта недвижимости)			
Лист № ___ Раздела 4	Всего листов раздела 4 : ___	Всего разделов: ___	Всего листов выписки: ___
13.05.2019 № 99/2019/261205991			
Кадастровый номер:		46:17:000000:915	

План (чертеж, схема) части земельного участка	Учетный номер части: 46:17:000000:915/9
---	--



Масштаб 1: данные отсутствуют	Условные обозначения:		
-------------------------------	-----------------------	--	--

Государственный регистратор		ФГИС ЕГРН
полное наименование должности	подпись	инициалы, фамилия

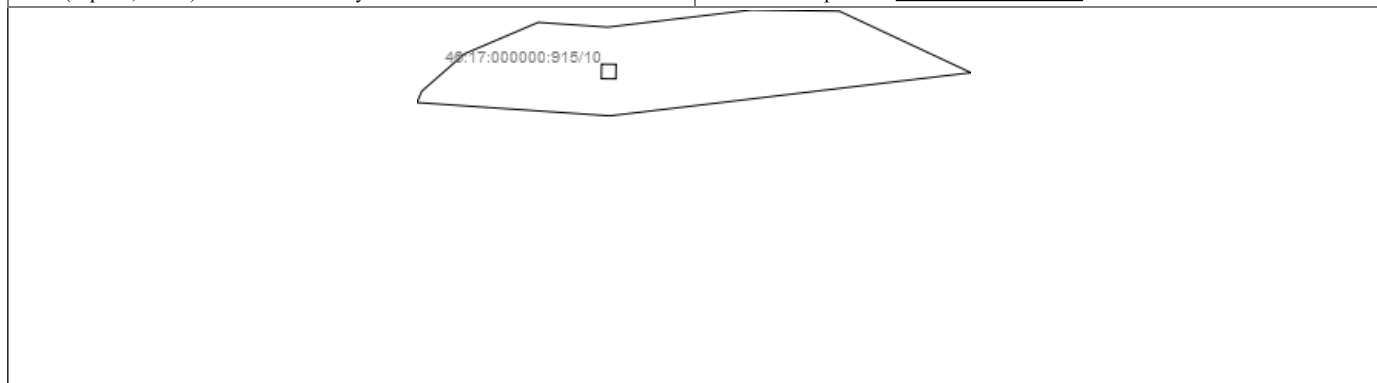
М.П.

Раздел 4

Выписка из Единого государственного реестра недвижимости об объекте недвижимости
Сведения о частях земельного участка

Земельный участок			
(вид объекта недвижимости)			
Лист № __ Раздела 4	Всего листов раздела 4 : __	Всего разделов: __	Всего листов выписки: __
13.05.2019 № 99/2019/261205991			
Кадастровый номер:		46:17:000000:915	

План (чертеж, схема) части земельного участка	Учетный номер части: 46:17:000000:915/10
---	---



Масштаб 1: данные отсутствуют	Условные обозначения:		
-------------------------------	-----------------------	--	--

Государственный регистратор		ФГИС ЕГРН
полное наименование должности	подпись	инициалы, фамилия

М.П.

Раздел 4

Выписка из Единого государственного реестра недвижимости об объекте недвижимости
Сведения о частях земельного участка

Земельный участок			
(вид объекта недвижимости)			
Лист № __ Раздела 4	Всего листов раздела 4 : __	Всего разделов: __	Всего листов выписки: __
13.05.2019 № 99/2019/261205991			
Кадастровый номер:		46:17:000000:915	

План (чертеж, схема) части земельного участка	Учетный номер части: 46:17:000000:915/11
---	---



Масштаб 1: данные отсутствуют	Условные обозначения:		
-------------------------------	-----------------------	--	--

Государственный регистратор		ФГИС ЕГРН
полное наименование должности	подпись	инициалы, фамилия

М.П.

Раздел 4

Выписка из Единого государственного реестра недвижимости об объекте недвижимости
Сведения о частях земельного участка

Земельный участок			
(вид объекта недвижимости)			
Лист № __ Раздела 4	Всего листов раздела 4 : __	Всего разделов: __	Всего листов выписки: __
13.05.2019 № 99/2019/261205991			
Кадастровый номер:		46:17:000000:915	

План (чертеж, схема) части земельного участка	Учетный номер части: 46:17:000000:915/12		
Масштаб 1: данные отсутствуют	Условные обозначения:		

Государственный регистратор		ФГИС ЕГРН
полное наименование должности	подпись	инициалы, фамилия


М.П.

Раздел 4

Выписка из Единого государственного реестра недвижимости об объекте недвижимости
Сведения о частях земельного участка

Земельный участок			
(вид объекта недвижимости)			
Лист № __ Раздела 4	Всего листов раздела 4 : __	Всего разделов: __	Всего листов выписки: __
13.05.2019 № 99/2019/261205991			
Кадастровый номер:		46:17:000000:915	

План (чертеж, схема) части земельного участка	Учетный номер части: 46:17:000000:915/13
---	---

			
Масштаб 1: данные отсутствуют	Условные обозначения:		


Государственный регистратор		ФГИС ЕГРН
полное наименование должности	подпись	инициалы, фамилия

М.П.

Раздел 4

Выписка из Единого государственного реестра недвижимости об объекте недвижимости
Сведения о частях земельного участка

Земельный участок			
(вид объекта недвижимости)			
Лист № __ Раздела 4	Всего листов раздела 4 : __	Всего разделов: __	Всего листов выписки: __
13.05.2019 № 99/2019/261205991			
Кадастровый номер:		46:17:000000:915	

План (чертеж, схема) части земельного участка	Учетный номер части: 46:17:000000:915/14
	
Масштаб 1: данные отсутствуют	Условные обозначения:

Государственный регистратор		ФГИС ЕГРН
полное наименование должности	подпись	инициалы, фамилия

М.П.

Раздел 4

Выписка из Единого государственного реестра недвижимости об объекте недвижимости
Сведения о частях земельного участка

Земельный участок			
(вид объекта недвижимости)			
Лист № __ Раздела 4	Всего листов раздела 4 : __	Всего разделов: __	Всего листов выписки: __
13.05.2019 № 99/2019/261205991			
Кадастровый номер:		46:17:000000:915	

План (чертеж, схема) части земельного участка	Учетный номер части: 46:17:000000:915/15
---	---

7.000000:915/16

Масштаб 1: данные отсутствуют	Условные обозначения:		
-------------------------------	-----------------------	--	--

Государственный регистратор		ФГИС ЕГРН
полное наименование должности	подпись	инициалы, фамилия

М.П.

Выписка из Единого государственного реестра недвижимости об объекте недвижимости
Сведения о частях земельного участка

Раздел 4

Земельный участок			
(вид объекта недвижимости)			
Лист № ____ Раздела 4	Всего листов раздела 4 : ____	Всего разделов: ____	Всего листов выписки: ____
13.05.2019 № 99/2019/261205991			
Кадастровый номер:		46:17:000000:915	

План (чертеж, схема) части земельного участка	Учетный номер части: 46:17:000000:915/16
---	---



Масштаб 1: данные отсутствуют	Условные обозначения:		
-------------------------------	-----------------------	--	--

Государственный регистратор		ФГИС ЕГРН
полное наименование должности	подпись	инициалы, фамилия

М.П.

Выписка из Единого государственного реестра недвижимости об объекте недвижимости
Сведения о частях земельного участка

Земельный участок			
(вид объекта недвижимости)			
Лист № ___ Раздела 4.1	Всего листов раздела 4.1 : ___	Всего разделов: ___	Всего листов выписки: ___
13.05.2019 № 99/2019/261205991			
Кадастровый номер:		46:17:000000:915	

Учетный номер части	Площадь (м ²)	Содержание ограничения в использовании или ограничения права на объект недвижимости или обременения объекта недвижимости
1	2	3
1	227	Ограничения прав на земельный участок, предусмотренные статьями 56, 56.1 Земельного кодекса Российской Федерации, 46.17.2.16, Карта (План) № б/н от 23.04.2014
2	64288	Ограничения прав на земельный участок, предусмотренные статьями 56, 56.1 Земельного кодекса Российской Федерации, 46.17.2.8, Постановление Правительства РФ от 24.02.2009 N 160 "О порядке установления охранных зон объектов электросетевого хозяйства и особых условий использования земельных участков, расположенных в границах таких зон" № 160 от 24.02.2009
3	10228	Ограничения прав на земельный участок, предусмотренные статьями 56, 56.1 Земельного кодекса Российской Федерации, 46.17.2.55, Постановление Правительства РФ "Об утверждении правил охраны линий и сооружений связи Российской Федерации" № №578 от 09.06.1995
4	25206	Ограничения прав на земельный участок, предусмотренные статьями 56, 56.1 Земельного кодекса Российской Федерации, 46.17.2.23, Договор №4600-07797-13 от 22.07.13г. На оказание услуг по проведению кадастрового учета объектов недвижимости и территориальному землеустройству № 4600-07797-13 от 22.07.2013
5	25206	Ограничения прав на земельный участок, предусмотренные статьями 56, 56.1 Земельного кодекса Российской Федерации, 46.17.2.15, Карта (План) № б/н от 23.04.2014
6	52045	Ограничения прав на земельный участок, предусмотренные статьями 56, 56.1 Земельного кодекса Российской Федерации, 46.17.2.5, Постановление Правительства РФ от 24.02.2009 N 160 "О порядке установления охранных зон объектов электросетевого хозяйства и особых условий использования земельных участков, расположенных в границах таких зон" № 160 от 24.02.2009
7	73	Ограничения прав на земельный участок, предусмотренные статьями 56, 56.1 Земельного кодекса Российской Федерации, 46.17.2.2, Постановление Правительства Российской Федерации "Об утверждении Правил охраны линий и сооружений связи Российской Федерации" № 578 от 09.06.1995
8	8742	Ограничения прав на земельный участок, предусмотренные статьями 56, 56.1 Земельного кодекса Российской Федерации, 46.11.2.164, Решение Исполнительного Комитета Курского областного совета народных депутатов № 294 от 17.11.1988
9	22517	Ограничения прав на земельный участок, предусмотренные статьями 56, 56.1 Земельного кодекса Российской Федерации, 46.17.2.21, Карта (План) № б/н от 23.04.2014
10	8944	Ограничения прав на земельный участок, предусмотренные статьями 56, 56.1 Земельного кодекса Российской Федерации, 46.17.2.17, Карта (План) № б/н от 23.04.2014
11	459	Ограничения прав на земельный участок, предусмотренные статьями 56, 56.1 Земельного кодекса Российской Федерации, 46.17.2.11, Решение № 01-19/1236 от 29.05.2013
12	74035	Ограничения прав на земельный участок, предусмотренные статьями 56, 56.1 Земельного кодекса Российской Федерации, 46.17.2.13, Карта (План) № б/н от 23.04.2014
13	218069	Ограничения прав на земельный участок, предусмотренные статьями 56, 56.1 Земельного кодекса Российской Федерации, 46.17.2.6, Постановление Правительства РФ от 24.02.2009 N 160 "О порядке установления охранных зон объектов электросетевого хозяйства и особых условий использования земельных участков, расположенных в границах таких зон" № 160 от 24.02.2009
14	89965	Ограничения прав на земельный участок, предусмотренные статьями 56, 56.1 Земельного кодекса Российской Федерации, 46.17.2.10, Постановление Правительства РФ от 24.02.2009 N 160 "О порядке установления охранных зон объектов электросетевого хозяйства и особых условий использования земельных участков, расположенных в границах таких зон" № 160 от 24.02.2009
15	38547	Ограничения прав на земельный участок, предусмотренные статьями 56, 56.1 Земельного кодекса Российской Федерации, 46.17.2.14, Карта (План) № б/н от 23.04.2014

Государственный регистратор		ФГИС ЕГРН
полное наименование должности	подпись	инициалы, фамилия

М.П.

Раздел 4.1

Выписка из Единого государственного реестра недвижимости об объекте недвижимости
Сведения о частях земельного участка

Земельный участок			
(вид объекта недвижимости)			
Лист № ___ Раздела 4.1	Всего листов раздела 4.1 : ___	Всего разделов: ___	Всего листов выписки: ___
13.05.2019 № 99/2019/261205991			
Кадастровый номер:		46:17:000000:915	

Учетный номер части	Площадь (м ²)	Содержание ограничения в использовании или ограничения права на объект недвижимости
---------------------	---------------------------	---

учетный номер части	площадь (м ²)	или обременения объекта недвижимости
1	2	3
16	50461	Ограничения прав на земельный участок, предусмотренные статьями 56, 56.1 Земельного кодекса Российской Федерации, 46.17.2.93, РЕШЕНИЕ о согласовании границ охранной зоны объекта электросетевого хозяйства № 167-К4-ВДУ от 28.02.2019
данные отсутствуют	весь	Ипотека, "Газпромбанк" (Акционерное общество)
данные отсутствуют	весь	Ипотека, "Газпромбанк" (Акционерное общество)

Государственный регистратор		ФГИС ЕГРН
полное наименование должности	подпись	инициалы, фамилия

М.П.

Выписка из Единого государственного реестра недвижимости об объекте недвижимости
Сведения о частях земельного участка

Земельный участок				
<small>(вид объекта недвижимости)</small>				
Лист № _____ Раздела 4.2		Всего листов раздела 4.2 : _____		Всего разделов: _____
Всего листов выписки: _____				
13.05.2019 № 99/2019/261205991				
Кадастровый номер:			46:17:000000:915	
Сведения о характерных точках границы части (частей) земельного участка				
Учетный номер части: 1				
Система координат: МСК-46				
Зона № _____				
Номер точки	Координаты, м		Описание закрепления на местности	Средняя квадратическая погрешность определения координат характерных точек границы части земельного участка, м
	X	Y		
1	2	3	4	5
637	409755.63	1280137.18	данные отсутствуют	данные отсутствуют
637	409755.63	1280137.18	данные отсутствуют	данные отсутствуют
1258	409746.73	1280116.3	данные отсутствуют	данные отсутствуют
1259	409754.97	1280186.61	данные отсутствуют	данные отсутствуют
Государственный регистратор			ФГИС ЕГРН	
полное наименование должности			подпись	
			инициалы, фамилия	

М.П.

Выписка из Единого государственного реестра недвижимости об объекте недвижимости
Сведения о частях земельного участка

Земельный участок				
(вид объекта недвижимости)				
Лист №	Раздела 4.2	Всего листов раздела 4.2 :	Всего разделов:	Всего листов выписки:
13.05.2019 № 99/2019/261205991				
Кадастровый номер:		46:17:000000:915		
Сведения о характерных точках границы части (частей) земельного участка				
Учетный номер части: 2				
Система координат: МСК-46				
Зона №				
Номер точки	Координаты, м		Описание закрепления на местности	Средняя квадратическая погрешность определения координат характерных точек границы части земельного участка, м
	X	Y		
1	2	3	4	5
638	409753.89	1280267.16	данные отсутствуют	данные отсутствуют
662	408881.34	1280037.71	данные отсутствуют	данные отсутствуют
673	409709.51	1280237.74	данные отсутствуют	данные отсутствуют
674	409706.99	1280246.03	данные отсутствуют	данные отсутствуют
675	409700.58	1280244.08	данные отсутствуют	данные отсутствуют
676	409703.09	1280235.8	данные отсутствуют	данные отсутствуют
676	409703.09	1280235.8	данные отсутствуют	данные отсутствуют
705	409445.04	1280158.05	данные отсутствуют	данные отсутствуют
706	409441.41	1280170.12	данные отсутствуют	данные отсутствуют
707	409437.97	1280169.08	данные отсутствуют	данные отсутствуют
708	409441.59	1280157.01	данные отсутствуют	данные отсутствуют
708	409441.59	1280157.01	данные отсутствуют	данные отсутствуют
709	408987.31	1280023.81	данные отсутствуют	данные отсутствуют
710	408983.69	1280035.88	данные отсутствуют	данные отсутствуют
711	408980.24	1280034.83	данные отсутствуют	данные отсутствуют
712	408983.87	1280022.78	данные отсутствуют	данные отсутствуют
Государственный регистратор				ФГИС ЕГРН
полное наименование должности			подпись	инициалы, фамилия

М.П.

Раздел 4.2

Выписка из Единого государственного реестра недвижимости об объекте недвижимости
Сведения о частях земельного участка

Земельный участок				
(вид объекта недвижимости)				
Лист №	Раздела 4.2	Всего листов раздела 4.2 :	Всего разделов:	Всего листов выписки:
13.05.2019 № 99/2019/261205991				
Кадастровый номер:		46:17:000000:915		
Номер точки	Координаты, м		Описание закрепления на местности	Средняя квадратическая погрешность определения координат характерных точек границы части земельного участка, м
	X	Y		
1	2	3	4	5
712	408983.87	1280022.78	данные отсутствуют	данные отсутствуют
713	409203.93	1280087.45	данные отсутствуют	данные отсутствуют
714	409200.29	1280099.52	данные отсутствуют	данные отсутствуют
715	409196.85	1280098.47	данные отсутствуют	данные отсутствуют
716	409200.49	1280086.41	данные отсутствуют	данные отсутствуют
716	409200.49	1280086.41	данные отсутствуют	данные отсутствуют
1260	408999.9	1279994.53	данные отсутствуют	данные отсутствуют
1260	408999.9	1279994.53	данные отсутствуют	данные отсутствуют
1261	408878.33	1280038.98	данные отсутствуют	данные отсутствуют
1262	408972.7	1280066.58	данные отсутствуют	0.2
1263	409189.19	1280130.21	данные отсутствуют	0.2
1264	409430.37	1280200.78	данные отсутствуют	0.2
1265	409694.34	1280276.42	данные отсутствуют	0.2
1266	409742.81	1280290.91	данные отсутствуют	данные отсутствуют
1267	409754.55	1280217.61	данные отсутствуют	данные отсутствуют
1268	409715.2	1280205.84	данные отсутствуют	0.2
1269	409451.91	1280127.07	данные отсутствуют	0.2

Государственный регистратор		ФГИС ЕГРН
полное наименование должности	подпись	инициалы, фамилия

М.П.

Раздел 4.2

Выписка из Единого государственного реестра недвижимости об объекте недвижимости
Сведения о частях земельного участка

Земельный участок			
(вид объекта недвижимости)			
Лист №	Раздела 4.2	Всего листов раздела 4.2 :	Всего разделов: _____
13.05.2019 № 99/2019/261205991		Всего листов выписки: _____	
Кадастровый номер:		46:17:000000:915	

Номер точки	Координаты, м		Описание закрепления на местности	Средняя квадратическая погрешность определения координат характерных точек границы части земельного участка, м
	X	Y		
1	2	3	4	5
1270	409210.82	1280056.52	данные отсутствуют	0.2

Государственный регистратор		ФГИС ЕГРН
полное наименование должности	подпись	инициалы, фамилия

М.П.

Выписка из Единого государственного реестра недвижимости об объекте недвижимости
Сведения о частях земельного участка

Земельный участок				
(вид объекта недвижимости)				
Лист №	Раздела 4.2	Всего листов раздела 4.2 :	Всего разделов:	Всего листов выписки:
13.05.2019 № 99/2019/261205991				
Кадастровый номер:			46:17:000000:915	
Сведения о характерных точках границы части (частей) земельного участка				
Учетный номер части: 3				
Система координат: МСК-46				
Зона №				
Номер точки	Координаты, м		Описание закрепления на местности	Средняя квадратическая погрешность определения координат характерных точек границы части земельного участка, м
	X	Y		
1	2	3	4	5
108	404926.84	1282441.84	данные отсутствуют	данные отсутствуют
109	404939.14	1282440.43	данные отсутствуют	0.1
110	405030.91	1282454.51	данные отсутствуют	0.1
111	405093.79	1282460.54	данные отсутствуют	0.1
112	405149.09	1282460.53	данные отсутствуют	0.1
113	405208.13	1282457.7	данные отсутствуют	0.1
114	405300.24	1282437.17	данные отсутствуют	0.1
115	405409.36	1282406.36	данные отсутствуют	данные отсутствуют
118	405542.4	1282374.26	данные отсутствуют	0.1
119	406313.57	1282203.86	данные отсутствуют	0.1
120	406334.31	1282199.95	данные отсутствуют	данные отсутствуют
121	406641.82	1282131.7	данные отсутствуют	0.1
122	406977.65	1282061.21	данные отсутствуют	0.1
123	407177.33	1282014.38	данные отсутствуют	0.1
124	407181.22	1282013.46	данные отсутствуют	0.1
125	407529.78	1281942.57	данные отсутствуют	0.1
Государственный регистратор			ФГИС ЕГРН	
полное наименование должности			подпись	
			инициалы, фамилия	

М.П.

Раздел 4.2

Выписка из Единого государственного реестра недвижимости об объекте недвижимости
Сведения о частях земельного участка

Земельный участок				
(вид объекта недвижимости)				
Лист №	Раздела 4.2	Всего листов раздела 4.2 :	Всего разделов:	Всего листов выписки:
13.05.2019 № 99/2019/261205991				
Кадастровый номер:			46:17:000000:915	
Номер точки	Координаты, м		Описание закрепления на местности	Средняя квадратическая погрешность определения координат характерных точек границы части земельного участка, м
	X	Y		
1	2	3	4	5
126	407561.91	1281934.97	данные отсутствуют	0.1
1271	405410.22	1282410.08	данные отсутствуют	0.1
1271	405410.22	1282410.08	данные отсутствуют	0.1
1272	405432.99	1282404.62	данные отсутствуют	данные отсутствуют
1273	404923.71	1282445.35	данные отсутствуют	данные отсутствуют
1274	404938.95	1282444.45	данные отсутствуют	0.1
1275	405030.42	1282458.48	данные отсутствуют	0.1
1276	405093.6	1282464.54	данные отсутствуют	0.1
1277	405149.19	1282464.53	данные отсутствуют	0.1
1278	405208.66	1282461.68	данные отсутствуют	0.1
1279	405301.22	1282441.05	данные отсутствуют	0.1
1280	407563.04	1281938.81	данные отсутствуют	0.1
1280	407563.04	1281938.81	данные отсутствуют	0.1
1281	407574.2	1281934.87	данные отсутствуют	данные отсутствуют
1282	405523.31	1282382.96	данные отсутствуют	данные отсутствуют
1283	405543.3	1282378.16	данные отсутствуют	0.1
1284	406314.43	1282207.77	данные отсутствуют	0.1

Государственный регистратор		ФГИС ЕГРН
полное наименование должности	подпись	инициалы, фамилия

М.П.

Раздел 4.2

Выписка из Единого государственного реестра недвижимости об объекте недвижимости
Сведения о частях земельного участка

Земельный участок			
(вид объекта недвижимости)			
Лист №	Раздела 4.2	Всего листов раздела 4.2 :	Всего разделов: _____
13.05.2019 № 99/2019/261205991		Всего листов выписки: _____	
Кадастровый номер:		46:17:000000:915	

Номер точки	Координаты, м		Описание закрепления на местности	Средняя квадратическая погрешность определения координат характерных точек границы части земельного участка, м
	X	Y		
1	2	3	4	5
1285	406334.93	1282203.26	данные отсутствуют	0.1
1286	406642.66	1282135.61	данные отсутствуют	0.1
1287	406978.52	1282065.12	данные отсутствуют	0.1
1288	407178.25	1282018.27	данные отсутствуют	0.1
1289	407182.08	1282017.37	данные отсутствуют	0.1
1290	407230.6	1282007.5	данные отсутствуют	0.1
1291	407531.11	1281946.38	данные отсутствуют	0.1
1292	407552.02	1281941.42	данные отсутствуют	0.1

Государственный регистратор		ФГИС ЕГРН
полное наименование должности	подпись	инициалы, фамилия

М.П.

Выписка из Единого государственного реестра недвижимости об объекте недвижимости
Сведения о частях земельного участка

Земельный участок				
<small>(вид объекта недвижимости)</small>				
Лист №	Раздела 4.2	Всего листов раздела 4.2 :	Всего разделов:	Всего листов выписки:
13.05.2019 № 99/2019/261205991				
Кадастровый номер:		46:17:000000:915		
Сведения о характерных точках границы части (частей) земельного участка				
Учетный номер части: 4				
Система координат: МСК-46				
Зона №				
Номер точки	Координаты, м		Описание закрепления на местности	Средняя квадратическая погрешность определения координат характерных точек границы части земельного участка, м
	X	Y		
1	2	3	4	5
651	408809.71	1281139.9	данные отсутствуют	данные отсутствуют
677	408886.39	1281464.02	данные отсутствуют	данные отсутствуют
678	408888.13	1281471.18	данные отсутствуют	данные отсутствуют
679	408881.13	1281472.88	данные отсутствуют	данные отсутствуют
680	408879.39	1281465.72	данные отсутствуют	данные отсутствуют
680	408879.39	1281465.72	данные отсутствуют	данные отсутствуют
681	408900.91	1281460.15	данные отсутствуют	данные отсутствуют
682	408902.55	1281467.18	данные отсутствуют	данные отсутствуют
683	408895.45	1281468.83	данные отсутствуют	данные отсутствуют
684	408893.81	1281461.8	данные отсутствуют	данные отсутствуют
684	408893.81	1281461.8	данные отсутствуют	данные отсутствуют
685	408915.56	1281518.58	данные отсутствуют	данные отсутствуют
686	408917.39	1281525.48	данные отсутствуют	данные отсутствуют
687	408910.53	1281527.31	данные отсутствуют	данные отсутствуют
688	408908.69	1281520.41	данные отсутствуют	данные отсутствуют
688	408908.69	1281520.41	данные отсутствуют	данные отсутствуют
Государственный регистратор				ФГИС ЕГРН
полное наименование должности		подпись		инициалы, фамилия

М.П.

Раздел 4.2

Выписка из Единого государственного реестра недвижимости об объекте недвижимости
Сведения о частях земельного участка

Земельный участок				
<small>(вид объекта недвижимости)</small>				
Лист №	Раздела 4.2	Всего листов раздела 4.2 :	Всего разделов:	Всего листов выписки:
13.05.2019 № 99/2019/261205991				
Кадастровый номер:		46:17:000000:915		
Номер точки	Координаты, м		Описание закрепления на местности	Средняя квадратическая погрешность определения координат характерных точек границы части земельного участка, м
	X	Y		
1	2	3	4	5
693	408923.26	1281484.55	данные отсутствуют	данные отсутствуют
694	408925.68	1281496.5	данные отсутствуют	данные отсутствуют
695	408921.96	1281497.26	данные отсутствуют	данные отсутствуют
696	408919.53	1281485.3	данные отсутствуют	данные отсутствуют
696	408919.53	1281485.3	данные отсутствуют	данные отсутствуют
717	408858.07	1281332.06	данные отсутствуют	данные отсутствуют
718	408855.28	1281337.1	данные отсутствуют	данные отсутствуют
719	408850.35	1281334.38	данные отсутствуют	данные отсутствуют
720	408853.14	1281329.34	данные отсутствуют	данные отсутствуют
720	408853.14	1281329.34	данные отсутствуют	данные отсутствуют
721	408902	1281523.57	данные отсутствуют	данные отсутствуют
722	408899.1	1281528.13	данные отсутствуют	данные отсутствуют
723	408894.22	1281525.01	данные отсутствуют	данные отсутствуют
724	408897.12	1281520.46	данные отсутствуют	данные отсутствуют
724	408897.12	1281520.46	данные отсутствуют	данные отсутствуют
725	408977.59	1281590.39	данные отсутствуют	данные отсутствуют
726	408979.37	1281592.28	данные отсутствуют	данные отсутствуют

Государственный регистратор		ФГИС ЕГРН
полное наименование должности	подпись	инициалы, фамилия

М.П.

Раздел 4.2

Выписка из Единого государственного реестра недвижимости об объекте недвижимости
Сведения о частях земельного участка

Земельный участок			
(вид объекта недвижимости)			
Лист №	Раздела 4.2	Всего листов раздела 4.2 :	Всего разделов: _____
Всего листов выписки: _____			
13.05.2019 № 99/2019/261205991			
Кадастровый номер:		46:17:000000:915	

Номер точки	Координаты, м		Описание закрепления на местности	Средняя квадратическая погрешность определения координат характерных точек границы части земельного участка, м
	X	Y		
1	2	3	4	5
727	408977.47	1281594.07	данные отсутствуют	данные отсутствуют
728	408975.69	1281592.17	данные отсутствуют	данные отсутствуют
728	408975.69	1281592.17	данные отсутствуют	данные отсутствуют
1293	408874.89	1281327.28	данные отсутствуют	0.05
1293	408874.89	1281327.28	данные отсутствуют	0.05
1294	408810.45	1281073.9	данные отсутствуют	данные отсутствуют
1295	408811.09	1281250.89	данные отсутствуют	данные отсутствуют
1296	408833.25	1281338.03	данные отсутствуют	0.05
1297	408862.84	1281473.42	данные отсутствуют	0.05
1298	408877.41	1281530.13	данные отсутствуют	0.05
1299	408903.52	1281614.93	данные отсутствуют	данные отсутствуют
1300	408946.07	1281606.99	данные отсутствуют	данные отсутствуют
1301	408938.24	1281581.57	данные отсутствуют	0.05
1302	408959.66	1281604.46	данные отсутствуют	данные отсутствуют
1303	409009.88	1281595.1	данные отсутствуют	данные отсутствуют
1304	408932.52	1281512.32	данные отсутствуют	0.05
1305	408918.82	1281458.42	данные отсутствуют	0.05

Государственный регистратор		ФГИС ЕГРН
полное наименование должности	подпись	инициалы, фамилия

М.П.

Выписка из Единого государственного реестра недвижимости об объекте недвижимости
Сведения о частях земельного участка

Земельный участок				
(вид объекта недвижимости)				
Лист №	Раздела 4.2	Всего листов раздела 4.2 :	Всего разделов:	Всего листов выписки:
13.05.2019 № 99/2019/261205991				
Кадастровый номер:		46:17:000000:915		
Сведения о характерных точках границы части (частей) земельного участка				
Учетный номер части: 5				
Система координат: МСК-46				
Зона №				
Номер точки	Координаты, м		Описание закрепления на местности	Средняя квадратическая погрешность определения координат характерных точек границы части земельного участка, м
	X	Y		
1	2	3	4	5
651	408809.71	1281139.9	данные отсутствуют	данные отсутствуют
677	408886.39	1281464.02	данные отсутствуют	данные отсутствуют
678	408888.13	1281471.18	данные отсутствуют	данные отсутствуют
679	408881.13	1281472.88	данные отсутствуют	данные отсутствуют
680	408879.39	1281465.72	данные отсутствуют	данные отсутствуют
680	408879.39	1281465.72	данные отсутствуют	данные отсутствуют
681	408900.91	1281460.15	данные отсутствуют	данные отсутствуют
682	408902.55	1281467.18	данные отсутствуют	данные отсутствуют
683	408895.45	1281468.83	данные отсутствуют	данные отсутствуют
684	408893.81	1281461.8	данные отсутствуют	данные отсутствуют
684	408893.81	1281461.8	данные отсутствуют	данные отсутствуют
685	408915.56	1281518.58	данные отсутствуют	данные отсутствуют
686	408917.39	1281525.48	данные отсутствуют	данные отсутствуют
687	408910.53	1281527.31	данные отсутствуют	данные отсутствуют
688	408908.69	1281520.41	данные отсутствуют	данные отсутствуют
688	408908.69	1281520.41	данные отсутствуют	данные отсутствуют
Государственный регистратор				ФГИС ЕГРН
полное наименование должности		подпись		инициалы, фамилия

М.П.

Раздел 4.2

Выписка из Единого государственного реестра недвижимости об объекте недвижимости
Сведения о частях земельного участка

Земельный участок				
(вид объекта недвижимости)				
Лист №	Раздела 4.2	Всего листов раздела 4.2 :	Всего разделов:	Всего листов выписки:
13.05.2019 № 99/2019/261205991				
Кадастровый номер:		46:17:000000:915		
Номер точки	Координаты, м		Описание закрепления на местности	Средняя квадратическая погрешность определения координат характерных точек границы части земельного участка, м
	X	Y		
1	2	3	4	5
693	408923.26	1281484.55	данные отсутствуют	данные отсутствуют
694	408925.68	1281496.5	данные отсутствуют	данные отсутствуют
695	408921.96	1281497.26	данные отсутствуют	данные отсутствуют
696	408919.53	1281485.3	данные отсутствуют	данные отсутствуют
696	408919.53	1281485.3	данные отсутствуют	данные отсутствуют
717	408858.07	1281332.06	данные отсутствуют	данные отсутствуют
718	408855.28	1281337.1	данные отсутствуют	данные отсутствуют
719	408850.35	1281334.38	данные отсутствуют	данные отсутствуют
720	408853.14	1281329.34	данные отсутствуют	данные отсутствуют
720	408853.14	1281329.34	данные отсутствуют	данные отсутствуют
721	408902	1281523.57	данные отсутствуют	данные отсутствуют
722	408899.1	1281528.13	данные отсутствуют	данные отсутствуют
723	408894.22	1281525.01	данные отсутствуют	данные отсутствуют
724	408897.12	1281520.46	данные отсутствуют	данные отсутствуют
724	408897.12	1281520.46	данные отсутствуют	данные отсутствуют
725	408977.59	1281590.39	данные отсутствуют	данные отсутствуют
726	408979.37	1281592.28	данные отсутствуют	данные отсутствуют

Государственный регистратор		ФГИС ЕГРН
полное наименование должности	подпись	инициалы, фамилия

М.П.

Раздел 4.2

Выписка из Единого государственного реестра недвижимости об объекте недвижимости
Сведения о частях земельного участка

Земельный участок			
(вид объекта недвижимости)			
Лист №	Раздела 4.2	Всего листов раздела 4.2 :	Всего разделов: _____
Всего листов выписки: _____			
13.05.2019 № 99/2019/261205991			
Кадастровый номер:		46:17:000000:915	

Номер точки	Координаты, м		Описание закрепления на местности	Средняя квадратическая погрешность определения координат характерных точек границы части земельного участка, м
	X	Y		
1	2	3	4	5
727	408977.47	1281594.07	данные отсутствуют	данные отсутствуют
728	408975.69	1281592.17	данные отсутствуют	данные отсутствуют
728	408975.69	1281592.17	данные отсутствуют	данные отсутствуют
1293	408874.89	1281327.28	данные отсутствуют	0.05
1293	408874.89	1281327.28	данные отсутствуют	0.05
1294	408810.45	1281073.9	данные отсутствуют	данные отсутствуют
1295	408811.09	1281250.89	данные отсутствуют	данные отсутствуют
1296	408833.25	1281338.03	данные отсутствуют	0.05
1297	408862.84	1281473.42	данные отсутствуют	0.05
1298	408877.41	1281530.13	данные отсутствуют	0.05
1299	408903.52	1281614.93	данные отсутствуют	данные отсутствуют
1300	408946.07	1281606.99	данные отсутствуют	данные отсутствуют
1301	408938.24	1281581.57	данные отсутствуют	0.05
1302	408959.66	1281604.46	данные отсутствуют	данные отсутствуют
1303	409009.88	1281595.1	данные отсутствуют	данные отсутствуют
1304	408932.52	1281512.32	данные отсутствуют	0.05
1305	408918.82	1281458.42	данные отсутствуют	0.05

Государственный регистратор		ФГИС ЕГРН
полное наименование должности	подпись	инициалы, фамилия

М.П.

Выписка из Единого государственного реестра недвижимости об объекте недвижимости
Сведения о частях земельного участка

Земельный участок				
<small>(вид объекта недвижимости)</small>				
Лист №	Раздела 4.2	Всего листов раздела 4.2 :	Всего разделов:	Всего листов выписки:
13.05.2019 № 99/2019/261205991				
Кадастровый номер:			46:17:000000:915	
Сведения о характерных точках границы части (частей) земельного участка				
Учетный номер части: 6				
Система координат: МСК-46				
Зона №				
Номер точки	Координаты, м		Описание закрепления на местности	Средняя квадратическая погрешность определения координат характерных точек границы части земельного участка, м
	X	Y		
1	2	3	4	5
802	410360.62	1284797.63	данные отсутствуют	данные отсутствуют
807	410453.56	1285455.73	данные отсутствуют	данные отсутствуют
808	410453.88	1285458.52	данные отсутствуют	данные отсутствуют
809	410442.74	1285459.77	данные отсутствуют	данные отсутствуют
810	410442.43	1285456.99	данные отсутствуют	данные отсутствуют
810	410442.43	1285456.99	данные отсутствуют	данные отсутствуют
811	410385.55	1284863.44	данные отсутствуют	данные отсутствуют
812	410385.87	1284866.22	данные отсутствуют	данные отсутствуют
813	410374.74	1284867.5	данные отсутствуют	данные отсутствуют
814	410374.42	1284864.72	данные отсутствуют	данные отсутствуют
814	410374.42	1284864.72	данные отсутствуют	данные отсутствуют
815	410418.88	1285153.66	данные отсутствуют	данные отсутствуют
816	410419.19	1285156.44	данные отсутствуют	данные отсутствуют
817	410408.07	1285157.72	данные отсутствуют	данные отсутствуют
818	410407.75	1285154.94	данные отсутствуют	данные отсутствуют
818	410407.75	1285154.94	данные отсутствуют	данные отсутствуют
Государственный регистратор			ФГИС ЕГРН	
полное наименование должности			подпись	
			инициалы, фамилия	

М.П.

Раздел 4.2

Выписка из Единого государственного реестра недвижимости об объекте недвижимости
Сведения о частях земельного участка

Земельный участок				
<small>(вид объекта недвижимости)</small>				
Лист №	Раздела 4.2	Всего листов раздела 4.2 :	Всего разделов:	Всего листов выписки:
13.05.2019 № 99/2019/261205991				
Кадастровый номер:			46:17:000000:915	
Номер точки	Координаты, м		Описание закрепления на местности	Средняя квадратическая погрешность определения координат характерных точек границы части земельного участка, м
	X	Y		
1	2	3	4	5
1306	410423.35	1284869.19	данные отсутствуют	0.2
1306	410423.35	1284869.19	данные отсутствуют	0.2
1307	410414.43	1284793.56	данные отсутствуют	данные отсутствуют
1308	410338.04	1284798.16	данные отсутствуют	данные отсутствуют
1309	410347.44	1284877.87	данные отсутствуют	0.2
1310	410380.48	1285159.53	данные отсутствуют	0.2
1311	410415.22	1285450.8	данные отсутствуют	0.2
1312	410417.85	1285473.26	данные отсутствуют	данные отсутствуют
1313	410494.64	1285471.78	данные отсутствуют	данные отсутствуют
1314	410491.09	1285441.84	данные отсутствуют	0.2
1315	410456.74	1285150.5	данные отсутствуют	0.2
Государственный регистратор			ФГИС ЕГРН	
полное наименование должности			подпись	
			инициалы, фамилия	

М.П.

Выписка из Единого государственного реестра недвижимости об объекте недвижимости
Сведения о частях земельного участка

Земельный участок				
<small>(вид объекта недвижимости)</small>				
Лист № _____ Раздела 4.2		Всего листов раздела 4.2 : _____		Всего разделов: _____
Всего листов выписки: _____				
13.05.2019 № 99/2019/261205991				
Кадастровый номер:			46:17:000000:915	
Сведения о характерных точках границы части (частей) земельного участка				
Учетный номер части: 7				
Система координат: МСК-46				
Зона № _____				
Номер точки	Координаты, м		Описание закрепления на местности	Средняя квадратическая погрешность определения координат характерных точек границы части земельного участка, м
	X	Y		
1	2	3	4	5
753	410959.67	1284798.06	данные отсутствуют	данные отсутствуют
1316	410962.71	1284779.01	данные отсутствуют	данные отсутствуют
1316	410962.71	1284779.01	данные отсутствуют	данные отсутствуют
1317	410958.77	1284778.62	данные отсутствуют	данные отсутствуют
1318	410958.08	1284783.14	данные отсутствуют	0.2
1319	410958.61	1284800.04	данные отсутствуют	0.2
1320	410958.68	1284805.83	данные отсутствуют	данные отсутствуют
1321	410962.37	1284792.62	данные отсутствуют	данные отсутствуют
1322	410962.07	1284783.02	данные отсутствуют	0.2
Государственный регистратор			ФГИС ЕГРН	
полное наименование должности			подпись	
			инициалы, фамилия	

М.П.

Выписка из Единого государственного реестра недвижимости об объекте недвижимости
Сведения о частях земельного участка

Земельный участок				
<small>(вид объекта недвижимости)</small>				
Лист № _____ Раздела 4.2		Всего листов раздела 4.2 : _____		Всего разделов: _____
Всего листов выписки: _____				
13.05.2019 № 99/2019/261205991				
Кадастровый номер:			46:17:000000:915	
Сведения о характерных точках границы части (частей) земельного участка				
Учетный номер части: 8				
Система координат: МСК-46				
Зона № _____				
Номер точки	Координаты, м		Описание закрепления на местности	Средняя квадратическая погрешность определения координат характерных точек границы части земельного участка, м
	X	Y		
1	2	3	4	5
738	402654.27	1288021.49	данные отсутствуют	данные отсутствуют
739	402653.95	1288039.54	данные отсутствуют	данные отсутствуют
740	402644.1	1288049.86	данные отсутствуют	данные отсутствуют
741	402625.63	1288069.2	данные отсутствуют	данные отсутствуют
742	402629.63	1288163.14	данные отсутствуют	данные отсутствуют
743	402615.37	1288167.28	данные отсутствуют	данные отсутствуют
744	402600.24	1288157.01	данные отсутствуют	данные отсутствуют
745	402569.3	1287980.42	данные отсутствуют	данные отсутствуют
1323	402570.66	1287976.46	данные отсутствуют	0.1
1323	402570.66	1287976.46	данные отсутствуют	0.1
1324	402568.75	1287975.87	данные отсутствуют	данные отсутствуют
1325	402650.04	1288004.8	данные отсутствуют	данные отсутствуют

Государственный регистратор		ФГИС ЕГРН
полное наименование должности	подпись	инициалы, фамилия

М.П.

Выписка из Единого государственного реестра недвижимости об объекте недвижимости
Сведения о частях земельного участка

Земельный участок				
(вид объекта недвижимости)				
Лист №	Раздела 4.2	Всего листов раздела 4.2 :	Всего разделов:	Всего листов выписки:
13.05.2019 № 99/2019/261205991				
Кадастровый номер:			46:17:000000:915	
Сведения о характерных точках границы части (частей) земельного участка				
Учетный номер части: 9				
Система координат: МСК-46				
Зона №				
Номер точки	Координаты, м		Описание закрепления на местности	Средняя квадратическая погрешность определения координат характерных точек границы части земельного участка, м
	X	Y		
1	2	3	4	5
819	410358.45	1285304.92	данные отсутствуют	данные отсутствуют
820	410358.74	1285307.3	данные отсутствуют	данные отсутствуют
821	410356.35	1285307.58	данные отсутствуют	данные отсутствуют
822	410356.07	1285305.19	данные отсутствуют	данные отсутствуют
822	410356.07	1285305.19	данные отсутствуют	данные отсутствуют
823	410302.13	1284828.23	данные отсутствуют	данные отсутствуют
824	410302.42	1284830.6	данные отсутствуют	данные отсутствуют
825	410300.03	1284830.89	данные отсутствуют	данные отсутствуют
826	410299.75	1284828.5	данные отсутствуют	данные отсутствуют
826	410299.75	1284828.5	данные отсутствуют	данные отсутствуют
827	410321.02	1284988.12	данные отсутствуют	данные отсутствуют
828	410321.31	1284990.5	данные отсутствуют	данные отсутствуют
829	410318.92	1284990.78	данные отсутствуют	данные отсутствуют
830	410318.64	1284988.4	данные отсутствуют	данные отсутствуют
830	410318.64	1284988.4	данные отсутствуют	данные отсутствуют
831	410340.61	1285153.97	данные отсутствуют	данные отсутствуют
Государственный регистратор			ФГИС ЕГРН	
полное наименование должности			подпись	
			инициалы, фамилия	

М.П.

Раздел 4.2

Выписка из Единого государственного реестра недвижимости об объекте недвижимости
Сведения о частях земельного участка

Земельный участок				
(вид объекта недвижимости)				
Лист №	Раздела 4.2	Всего листов раздела 4.2 :	Всего разделов:	Всего листов выписки:
13.05.2019 № 99/2019/261205991				
Кадастровый номер:			46:17:000000:915	
Номер точки	Координаты, м		Описание закрепления на местности	Средняя квадратическая погрешность определения координат характерных точек границы части земельного участка, м
	X	Y		
1	2	3	4	5
832	410340.9	1285156.35	данные отсутствуют	данные отсутствуют
833	410338.51	1285156.63	данные отсутствуют	данные отсутствуют
834	410338.24	1285154.24	данные отсутствуют	данные отсутствуют
834	410338.24	1285154.24	данные отсутствуют	данные отсутствуют
1326	410336.36	1284987.52	данные отсутствуют	0.05
1326	410336.36	1284987.52	данные отсутствуют	0.05
1327	410314.06	1284798.72	данные отсутствуют	данные отсутствуют
1328	410280.92	1284799.5	данные отсутствуют	данные отсутствуют
1329	410303.59	1284991.39	данные отсутствуют	0.05
1330	410360.13	1285470.05	данные отсутствуют	0.05
1331	410361.36	1285480.49	данные отсутствуют	данные отсутствуют
1332	410393.87	1285474.43	данные отсутствуют	данные отсутствуют
1333	410392.9	1285466.18	данные отсутствуют	0.05
Государственный регистратор			ФГИС ЕГРН	
полное наименование должности			подпись	
			инициалы, фамилия	

М.П.

Выписка из Единого государственного реестра недвижимости об объекте недвижимости
Сведения о частях земельного участка

Земельный участок				
<small>(вид объекта недвижимости)</small>				
Лист № _____ Раздела 4.2		Всего листов раздела 4.2 : _____		Всего разделов: _____
Всего листов выписки: _____				
13.05.2019 № 99/2019/261205991				
Кадастровый номер:			46:17:000000:915	
Сведения о характерных точках границы части (частей) земельного участка				
Учетный номер части: 10				
Система координат: МСК-46				
Зона № _____				
Номер точки	Координаты, м		Описание закрепления на местности	Средняя квадратическая погрешность определения координат характерных точек границы части земельного участка, м
	X	Y		
1	2	3	4	5
635	409714.9	1280063.52	данные отсутствуют	данные отсутствуют
636	409733.1	1280084.32	данные отсутствуют	данные отсутствуют
638	409753.89	1280267.16	данные отсутствуют	данные отсутствуют
689	409728.11	1280151.19	данные отсутствуют	данные отсутствуют
690	409728.01	1280158.26	данные отсутствуют	данные отсутствуют
691	409720.94	1280158.16	данные отсутствуют	данные отсутствуют
692	409721.04	1280151.1	данные отсутствуют	данные отсутствуют
692	409721.04	1280151.1	данные отсутствуют	данные отсутствуют
1334	409709.41	1280061.19	данные отсутствуют	данные отсутствуют
1334	409709.41	1280061.19	данные отсутствуют	данные отсутствуют
1335	409702.94	1280155.22	данные отсутствуют	0.05
1336	409723.95	1280331.33	данные отсутствуют	данные отсутствуют
1337	409754.47	1280224.18	данные отсутствуют	данные отсутствуют
1338	409746.11	1280154.14	данные отсутствуют	0.05
1339	409748.44	1280120.31	данные отсутствуют	данные отсутствуют

Государственный регистратор		ФГИС ЕГРН
полное наименование должности	подпись	инициалы, фамилия

М.П.

Выписка из Единого государственного реестра недвижимости об объекте недвижимости
Сведения о частях земельного участка

Земельный участок				
<small>(вид объекта недвижимости)</small>				
Лист № _____ Раздела 4.2		Всего листов раздела 4.2 : _____		Всего разделов: _____
Всего листов выписки: _____				
13.05.2019 № 99/2019/261205991				
Кадастровый номер:			46:17:000000:915	
Сведения о характерных точках границы части (частей) земельного участка				
Учетный номер части: 11				
Система координат: МСК-46				
Зона № _____				
Номер точки	Координаты, м		Описание закрепления на местности	Средняя квадратическая погрешность определения координат характерных точек границы части земельного участка, м
	X	Y		
1	2	3	4	5
755	410949.11	1284892.91	данные отсутствуют	данные отсутствуют
1340	410951.01	1284777.85	данные отсутствуют	данные отсутствуют
1340	410951.01	1284777.85	данные отсутствуют	данные отсутствуют
1341	410946.04	1284910.42	данные отсутствуют	данные отсутствуют
1342	410951.72	1284865.65	данные отсутствуют	данные отсутствуют
1343	410954.99	1284778.24	данные отсутствуют	данные отсутствуют
Государственный регистратор			ФГИС ЕГРН	
полное наименование должности			подпись	
			инициалы, фамилия	

М.П.

Выписка из Единого государственного реестра недвижимости об объекте недвижимости
Сведения о частях земельного участка

Земельный участок				
(вид объекта недвижимости)				
Лист №	Раздела 4.2	Всего листов раздела 4.2 :	Всего разделов:	Всего листов выписки:
13.05.2019 № 99/2019/261205991				
Кадастровый номер:		46:17:000000:915		
Сведения о характерных точках границы части (частей) земельного участка				
Учетный номер части: 12				
Система координат: МСК-46				
Зона №				
Номер точки	Координаты, м		Описание закрепления на местности	Средняя квадратическая погрешность определения координат характерных точек границы части земельного участка, м
	X	Y		
1	2	3	4	5
1	410016.15	1282803.72	данные отсутствуют	данные отсутствуют
1	410016.15	1282803.72	данные отсутствуют	данные отсутствуют
7	410123.3	1284211.06	данные отсутствуют	данные отсутствуют
336	409981.86	1282833.09	данные отсутствуют	данные отсутствуют
337	409978.75	1282839.12	данные отсутствуют	данные отсутствуют
338	409972.57	1282835.93	данные отсутствуют	данные отсутствуют
339	409975.67	1282829.91	данные отсутствуют	данные отсутствуют
339	409975.67	1282829.91	данные отсутствуют	данные отсутствуют
376	410037.03	1283334.79	данные отсутствуют	данные отсутствуют
377	410037.3	1283337.12	данные отсутствуют	данные отсутствуют
378	410034.97	1283337.39	данные отсутствуют	данные отсутствуют
379	410034.7	1283335.06	данные отсутствуют	данные отсутствуют
379	410034.7	1283335.06	данные отсутствуют	данные отсутствуют
380	410064.43	1283568.19	данные отсутствуют	данные отсутствуют
381	410064.7	1283570.52	данные отсутствуют	данные отсутствуют
382	410062.37	1283570.78	данные отсутствуют	данные отсутствуют
Государственный регистратор			ФГИС ЕГРН	
полное наименование должности			подпись	
			инициалы, фамилия	

М.П.

Раздел 4.2

Выписка из Единого государственного реестра недвижимости об объекте недвижимости
Сведения о частях земельного участка

Земельный участок				
(вид объекта недвижимости)				
Лист №	Раздела 4.2	Всего листов раздела 4.2 :	Всего разделов:	Всего листов выписки:
13.05.2019 № 99/2019/261205991				
Кадастровый номер:		46:17:000000:915		
Номер точки	Координаты, м		Описание закрепления на местности	Средняя квадратическая погрешность определения координат характерных точек границы части земельного участка, м
	X	Y		
1	2	3	4	5
383	410062.1	1283568.45	данные отсутствуют	данные отсутствуют
383	410062.1	1283568.45	данные отсутствуют	данные отсутствуют
384	410006.59	1283075.57	данные отсутствуют	данные отсутствуют
385	410006.85	1283077.9	данные отсутствуют	данные отсутствуют
386	410004.52	1283078.16	данные отсутствуют	данные отсутствуют
387	410004.26	1283075.83	данные отсутствуют	данные отсутствуют
387	410004.26	1283075.83	данные отсутствуют	данные отсутствуют
388	410090.2	1283787.68	данные отсутствуют	данные отсутствуют
389	410090.47	1283790.01	данные отсутствуют	данные отсутствуют
390	410088.14	1283790.28	данные отсутствуют	данные отсутствуют
391	410087.88	1283787.95	данные отсутствуют	данные отсутствуют
391	410087.88	1283787.95	данные отсутствуют	данные отсутствуют
404	410069.01	1283705.41	данные отсутствуют	данные отсутствуют
405	410069.01	1283705.65	данные отсутствуют	данные отсутствуют
406	410068.77	1283705.65	данные отсутствуют	данные отсутствуют
407	410068.77	1283705.41	данные отсутствуют	данные отсутствуют
407	410068.77	1283705.41	данные отсутствуют	данные отсутствуют

Государственный регистратор		ФГИС ЕГРН
полное наименование должности	подпись	инициалы, фамилия

М.П.

Раздел 4.2

Выписка из Единого государственного реестра недвижимости об объекте недвижимости
Сведения о частях земельного участка

Земельный участок			
(вид объекта недвижимости)			
Лист №	Раздела 4.2	Всего листов раздела 4.2 :	Всего разделов: _____
		Всего листов выписки: _____	
13.05.2019 № 99/2019/261205991			
Кадастровый номер:		46:17:000000:915	

Номер точки	Координаты, м		Описание закрепления на местности	Средняя квадратическая погрешность определения координат характерных точек границы части земельного участка, м
	X	Y		
1	2	3	4	5
772	410288.72	1285494.05	данные отсутствуют	данные отсутствуют
800	410209.65	1284810.77	данные отсутствуют	данные отсутствуют
839	410265.24	1285278.32	данные отсутствуют	данные отсутствуют
840	410265.51	1285280.64	данные отсутствуют	данные отсутствуют
841	410263.18	1285280.91	данные отсутствуют	данные отсутствуют
842	410262.91	1285278.58	данные отсутствуют	данные отсутствуют
842	410262.91	1285278.58	данные отсутствуют	данные отсутствуют
843	410239.23	1285056.84	данные отсутствуют	данные отсутствуют
844	410239.5	1285059.17	данные отсутствуют	данные отсутствуют
845	410237.17	1285059.44	данные отсутствуют	данные отсутствуют
846	410236.91	1285057.11	данные отсутствуют	данные отсутствуют
846	410236.91	1285057.11	данные отсутствуют	данные отсутствуют
859	410231.4	1284951.99	данные отсутствуют	данные отсутствуют
860	410231.4	1284952.23	данные отсутствуют	данные отсутствуют
861	410231.16	1284952.23	данные отсутствуют	данные отсутствуют
862	410231.16	1284951.99	данные отсутствуют	данные отсутствуют
862	410231.16	1284951.99	данные отсутствуют	данные отсутствуют

Государственный регистратор		ФГИС ЕГРН
полное наименование должности	подпись	инициалы, фамилия

М.П.

Раздел 4.2

Выписка из Единого государственного реестра недвижимости об объекте недвижимости
Сведения о частях земельного участка

Земельный участок			
(вид объекта недвижимости)			
Лист №	Раздела 4.2	Всего листов раздела 4.2 :	Всего разделов: _____
		Всего листов выписки: _____	
13.05.2019 № 99/2019/261205991			
Кадастровый номер:		46:17:000000:915	

Номер точки	Координаты, м		Описание закрепления на местности	Средняя квадратическая погрешность определения координат характерных точек границы части земельного участка, м
	X	Y		
1	2	3	4	5
915	410292.23	1285492.14	данные отсутствуют	данные отсутствуют
916	410292.23	1285492.38	данные отсутствуют	данные отсутствуют
917	410291.99	1285492.38	данные отсутствуют	данные отсутствуют
918	410291.99	1285492.14	данные отсутствуют	данные отсутствуют
918	410291.99	1285492.14	данные отсутствуют	данные отсутствуют
1344	410310.55	1285489.98	данные отсутствуют	данные отсутствуют
1344	410310.55	1285489.98	данные отсутствуют	данные отсутствуют
1345	410230.39	1284807.33	данные отсутствуют	данные отсутствуют
1346	410187.97	1284814.73	данные отсутствуют	данные отсутствуют
1347	410267.29	1285490.22	данные отсутствуют	данные отсутствуют
1348	409986.59	1282805.46	данные отсутствуют	данные отсутствуют
1349	409954.13	1282822.24	данные отсутствуют	0.05
1350	410117.2	1284211.91	данные отсутствуют	данные отсутствуют
1351	410054.78	1283311.08	данные отсутствуют	данные отсутствуют
1352	410000.3	1282846.78	данные отсутствуют	0.05
1353	410018.7	1282837.27	данные отсутствуют	данные отсутствуют

Государственный регистратор		ФГИС ЕГРН
полное наименование должности	подпись	инициалы, фамилия

М.П.

Выписка из Единого государственного реестра недвижимости об объекте недвижимости
Сведения о частях земельного участка

Земельный участок				
(вид объекта недвижимости)				
Лист №	Раздела 4.2	Всего листов раздела 4.2 :	Всего разделов:	Всего листов выписки:
13.05.2019 № 99/2019/261205991				
Кадастровый номер:		46:17:000000:915		
Сведения о характерных точках границы части (частей) земельного участка				
Учетный номер части: 13				
Система координат: МСК-46				
Зона №				
Номер точки	Координаты, м		Описание закрепления на местности	Средняя квадратическая погрешность определения координат характерных точек границы части земельного участка, м
	X	Y		
1	2	3	4	5
105	404923.85	1282589.92	данные отсутствуют	данные отсутствуют
128	407660.33	1281956.11	данные отсутствуют	данные отсутствуют
129	407734.93	1281982.54	данные отсутствуют	данные отсутствуют
344	407469.25	1282025.95	данные отсутствуют	данные отсутствуют
345	407471.83	1282038.48	данные отсутствуют	данные отсутствуют
346	407469.08	1282039.05	данные отсутствуют	данные отсутствуют
347	407466.5	1282026.5	данные отсутствуют	данные отсутствуют
347	407466.5	1282026.5	данные отсутствуют	данные отсутствуют
348	406292.8	1282272.71	данные отсутствуют	данные отсутствуют
349	406295.38	1282285.25	данные отсутствуют	данные отсутствуют
350	406292.63	1282285.81	данные отсутствуют	данные отсутствуют
351	406290.05	1282273.28	данные отсутствуют	данные отсутствуют
351	406290.05	1282273.28	данные отсутствуют	данные отсутствуют
352	405704.64	1282396.21	данные отсутствуют	данные отсутствуют
353	405707.21	1282408.74	данные отсутствуют	данные отсутствуют
354	405704.46	1282409.31	данные отсутствуют	данные отсутствуют
Государственный регистратор			ФГИС ЕГРН	
полное наименование должности			подпись	
			инициалы, фамилия	

М.П.

Раздел 4.2

Выписка из Единого государственного реестра недвижимости об объекте недвижимости
Сведения о частях земельного участка

Земельный участок				
(вид объекта недвижимости)				
Лист №	Раздела 4.2	Всего листов раздела 4.2 :	Всего разделов:	Всего листов выписки:
13.05.2019 № 99/2019/261205991				
Кадастровый номер:		46:17:000000:915		
Номер точки	Координаты, м		Описание закрепления на местности	Средняя квадратическая погрешность определения координат характерных точек границы части земельного участка, м
	X	Y		
1	2	3	4	5
355	405701.89	1282396.77	данные отсутствуют	данные отсутствуют
355	405701.89	1282396.77	данные отсутствуют	данные отсутствуют
356	406881.08	1282149.36	данные отсутствуют	данные отсутствуют
357	406883.65	1282161.9	данные отсутствуют	данные отсутствуют
358	406880.9	1282162.46	данные отсутствуют	данные отсутствуют
359	406878.33	1282149.93	данные отсутствуют	данные отсутствуют
359	406878.33	1282149.93	данные отсутствуют	данные отсутствуют
360	406586.95	1282211.08	данные отсутствуют	данные отсутствуют
361	406589.51	1282223.61	данные отсутствуют	данные отсутствуют
362	406586.77	1282224.18	данные отсутствуют	данные отсутствуют
363	406584.2	1282211.64	данные отсутствуют	данные отсутствуют
363	406584.2	1282211.64	данные отсутствуют	данные отсутствуют
364	405410.5	1282457.92	данные отсутствуют	данные отсутствуют
365	405413.06	1282470.46	данные отсутствуют	данные отсутствуют
366	405410.33	1282471.02	данные отсутствуют	данные отсутствуют
367	405407.75	1282458.48	данные отсутствуют	данные отсутствуют
367	405407.75	1282458.48	данные отсутствуют	данные отсутствуют

Государственный регистратор		ФГИС ЕГРН
полное наименование должности	подпись	инициалы, фамилия

М.П.

Раздел 4.2

Выписка из Единого государственного реестра недвижимости об объекте недвижимости
Сведения о частях земельного участка

Земельный участок			
(вид объекта недвижимости)			
Лист №	Раздела 4.2	Всего листов раздела 4.2 :	Всего разделов: _____
		Всего листов выписки: _____	
13.05.2019 № 99/2019/261205991			
Кадастровый номер:		46:17:000000:915	

Номер точки	Координаты, м		Описание закрепления на местности	Средняя квадратическая погрешность определения координат характерных точек границы части земельного участка, м
	X	Y		
1	2	3	4	5
368	405998.77	1282334.49	данные отсутствуют	данные отсутствуют
369	406001.34	1282347.02	данные отсутствуют	данные отсутствуют
370	405998.6	1282347.59	данные отсутствуют	данные отсутствуют
371	405996.03	1282335.05	данные отсутствуют	данные отсутствуют
371	405996.03	1282335.05	данные отсутствуют	данные отсутствуют
372	407175.11	1282087.67	данные отсутствуют	данные отсутствуют
373	407177.68	1282100.2	данные отсутствуют	данные отсутствуют
374	407174.94	1282100.77	данные отсутствуют	данные отсутствуют
375	407172.37	1282088.23	данные отсутствуют	данные отсутствуют
375	407172.37	1282088.23	данные отсутствуют	данные отсутствуют
1354	407654.62	1281953.92	данные отсутствуют	данные отсутствуют
1354	407654.62	1281953.92	данные отсутствуют	данные отсутствуют
1355	407528.39	1281980.31	данные отсутствуют	0.2
1356	407191.75	1282050.54	данные отсутствуют	0.2
1357	406881.32	1282115.17	данные отсутствуют	0.2
1358	406537.2	1282186.88	данные отсутствуют	0.2
1359	406214.11	1282254.27	данные отсутствуют	0.2

Государственный регистратор		ФГИС ЕГРН
полное наименование должности	подпись	инициалы, фамилия

М.П.

Раздел 4.2

Выписка из Единого государственного реестра недвижимости об объекте недвижимости
Сведения о частях земельного участка

Земельный участок			
(вид объекта недвижимости)			
Лист №	Раздела 4.2	Всего листов раздела 4.2 :	Всего разделов: _____
		Всего листов выписки: _____	
13.05.2019 № 99/2019/261205991			
Кадастровый номер:		46:17:000000:915	

Номер точки	Координаты, м		Описание закрепления на местности	Средняя квадратическая погрешность определения координат характерных точек границы части земельного участка, м
	X	Y		
1	2	3	4	5
1360	405886.33	1282322.87	данные отсутствуют	0.2
1361	405588.15	1282384.78	данные отсутствуют	0.2
1362	405246.62	1282455.85	данные отсутствуют	0.2
1363	404998.01	1282507.56	данные отсутствуют	0.2
1364	404923.91	1282522.89	данные отсутствуют	данные отсутствуют
1365	404922.46	1282601.16	данные отсутствуют	данные отсутствуют
1366	405013.54	1282582.32	данные отсутствуют	0.2
1367	405262.17	1282530.6	данные отсутствуют	0.2
1368	405603.68	1282459.55	данные отсутствуют	0.2
1369	405901.94	1282397.62	данные отсутствуют	0.2
1370	406229.72	1282329.03	данные отсутствуют	0.2
1371	406552.78	1282261.63	данные отсутствуют	0.2
1372	406896.89	1282189.98	данные отсутствуют	0.2
1373	407207.34	1282125.29	данные отсутствуют	0.2
1374	407544.01	1282055.05	данные отсутствуют	0.2
1375	407789.98	1282003.64	данные отсутствуют	данные отсутствуют

Государственный регистратор		ФГИС ЕГРН
полное наименование должности	подпись	инициалы, фамилия

М.П.

Выписка из Единого государственного реестра недвижимости об объекте недвижимости
Сведения о частях земельного участка

Земельный участок				
(вид объекта недвижимости)				
Лист №	Раздела 4.2	Всего листов раздела 4.2 :	Всего разделов:	Всего листов выписки:
13.05.2019 № 99/2019/261205991				
Кадастровый номер:		46:17:000000:915		
Сведения о характерных точках границы части (частей) земельного участка				
Учетный номер части: 14				
Система координат: МСК-46				
Зона №				
Номер точки	Координаты, м		Описание закрепления на местности	Средняя квадратическая погрешность определения координат характерных точек границы части земельного участка, м
	X	Y		
1	2	3	4	5
106	404923.95	1282475.05	данные отсутствуют	данные отсутствуют
110	405030.91	1282454.51	данные отсутствуют	данные отсутствуют
111	405093.79	1282460.54	данные отсутствуют	данные отсутствуют
112	405149.09	1282460.53	данные отсутствуют	данные отсутствуют
113	405208.13	1282457.7	данные отсутствуют	данные отсутствуют
114	405300.24	1282437.17	данные отсутствуют	данные отсутствуют
115	405409.36	1282406.36	данные отсутствуют	данные отсутствуют
118	405542.4	1282374.26	данные отсутствуют	данные отсутствуют
340	405032.47	1282461.33	данные отсутствуют	данные отсутствуют
341	405035.61	1282473.12	данные отсутствуют	данные отсутствуют
342	405031.94	1282474.1	данные отсутствуют	данные отсутствуют
343	405028.79	1282462.32	данные отсутствуют	данные отсутствуют
343	405028.79	1282462.32	данные отсутствуют	данные отсутствуют
669	409770.65	1281274.69	данные отсутствуют	данные отсутствуют
670	409772.77	1281283.06	данные отсутствуют	данные отсутствуют
671	409765.91	1281284.8	данные отсутствуют	данные отсутствуют
Государственный регистратор				ФГИС ЕГРН
полное наименование должности			подпись	инициалы, фамилия

М.П.

Раздел 4.2

Выписка из Единого государственного реестра недвижимости об объекте недвижимости
Сведения о частях земельного участка

Земельный участок				
(вид объекта недвижимости)				
Лист №	Раздела 4.2	Всего листов раздела 4.2 :	Всего разделов:	Всего листов выписки:
13.05.2019 № 99/2019/261205991				
Кадастровый номер:		46:17:000000:915		
Номер точки	Координаты, м		Описание закрепления на местности	Средняя квадратическая погрешность определения координат характерных точек границы части земельного участка, м
	X	Y		
1	2	3	4	5
672	409763.79	1281276.42	данные отсутствуют	данные отсутствуют
672	409763.79	1281276.42	данные отсутствуют	данные отсутствуют
677	408886.39	1281464.02	данные отсутствуют	данные отсутствуют
678	408888.13	1281471.18	данные отсутствуют	данные отсутствуют
679	408881.13	1281472.88	данные отсутствуют	данные отсутствуют
680	408879.39	1281465.72	данные отсутствуют	данные отсутствуют
680	408879.39	1281465.72	данные отсутствуют	данные отсутствуют
681	408900.91	1281460.15	данные отсутствуют	данные отсутствуют
682	408902.55	1281467.18	данные отсутствуют	данные отсутствуют
683	408895.45	1281468.83	данные отсутствуют	данные отсутствуют
684	408893.81	1281461.8	данные отсутствуют	данные отсутствуют
684	408893.81	1281461.8	данные отсутствуют	данные отсутствуют
685	408915.56	1281518.58	данные отсутствуют	данные отсутствуют
686	408917.39	1281525.48	данные отсутствуют	данные отсутствуют
687	408910.53	1281527.31	данные отсутствуют	данные отсутствуют
688	408908.69	1281520.41	данные отсутствуют	данные отсутствуют
688	408908.69	1281520.41	данные отсутствуют	данные отсутствуют

Государственный регистратор		ФГИС ЕГРН
полное наименование должности	подпись	инициалы, фамилия

М.П.

Раздел 4.2

Выписка из Единого государственного реестра недвижимости об объекте недвижимости
Сведения о частях земельного участка

Земельный участок			
(вид объекта недвижимости)			
Лист №	Раздела 4.2	Всего листов раздела 4.2 :	Всего разделов: _____
Всего листов выписки: _____			
13.05.2019 № 99/2019/261205991			
Кадастровый номер:		46:17:000000:915	

Номер точки	Координаты, м		Описание закрепления на местности	Средняя квадратическая погрешность определения координат характерных точек границы части земельного участка, м
	X	Y		
1	2	3	4	5
693	408923.26	1281484.55	данные отсутствуют	данные отсутствуют
694	408925.68	1281496.5	данные отсутствуют	данные отсутствуют
695	408921.96	1281497.26	данные отсутствуют	данные отсутствуют
696	408919.53	1281485.3	данные отсутствуют	данные отсутствуют
696	408919.53	1281485.3	данные отсутствуют	данные отсутствуют
697	409467.78	1281348.3	данные отсутствуют	данные отсутствуют
698	409470.03	1281360.3	данные отсутствуют	данные отсутствуют
699	409466.29	1281360.99	данные отсутствуют	данные отсутствуют
700	409464.05	1281349	данные отсутствуют	данные отсутствуют
700	409464.05	1281349	данные отсутствуют	данные отсутствуют
701	409194.82	1281416.34	данные отсутствуют	данные отсутствуют
702	409198.87	1281427.86	данные отсутствуют	данные отсутствуют
703	409195.28	1281429.11	данные отсутствуют	данные отсутствуют
704	409191.24	1281417.6	данные отсутствуют	данные отсутствуют
704	409191.24	1281417.6	данные отсутствуют	данные отсутствуют
721	408902	1281523.57	данные отсутствуют	данные отсутствуют
722	408899.1	1281528.13	данные отсутствуют	данные отсутствуют

Государственный регистратор		ФГИС ЕГРН
полное наименование должности	подпись	инициалы, фамилия

М.П.

Раздел 4.2

Выписка из Единого государственного реестра недвижимости об объекте недвижимости
Сведения о частях земельного участка

Земельный участок			
(вид объекта недвижимости)			
Лист №	Раздела 4.2	Всего листов раздела 4.2 :	Всего разделов: _____
Всего листов выписки: _____			
13.05.2019 № 99/2019/261205991			
Кадастровый номер:		46:17:000000:915	

Номер точки	Координаты, м		Описание закрепления на местности	Средняя квадратическая погрешность определения координат характерных точек границы части земельного участка, м
	X	Y		
1	2	3	4	5
723	408894.22	1281525.01	данные отсутствуют	данные отсутствуют
724	408897.12	1281520.46	данные отсутствуют	данные отсутствуют
724	408897.12	1281520.46	данные отсутствуют	данные отсутствуют
1376	409784.02	1281238.94	данные отсутствуют	данные отсутствуют
1376	409784.02	1281238.94	данные отсутствуют	данные отсутствуют
1377	409759.8	1281244.98	данные отсутствуют	0.2
1378	409457.65	1281317.62	данные отсутствуют	0.2
1379	409185.02	1281385.89	данные отсутствуют	0.2
1380	408913.16	1281454.27	данные отсутствуют	0.2
1381	408813.94	1281479.16	данные отсутствуют	данные отсутствуют
1382	408815.06	1281558.05	данные отсутствуют	данные отсутствуют
1383	408931.86	1281528.74	данные отсутствуют	0.2
1384	409203.7	1281460.38	данные отсутствуют	0.2
1385	409476.02	1281392.19	данные отсутствуют	0.2
1386	409777.19	1281317.01	данные отсутствуют	0.2
1387	409799.82	1281311.36	данные отсутствуют	данные отсутствуют

1388	405313.51	1282436.31	данные отсутствуют	0.2
------	-----------	------------	--------------------	-----

Государственный регистратор		ФГИС ЕГРН
полное наименование должности	подпись	инициалы, фамилия

М.П.

Раздел 4.2

Выписка из Единого государственного реестра недвижимости об объекте недвижимости

Сведения о частях земельного участка

Земельный участок			
(вид объекта недвижимости)			
Лист №	Раздела 4.2	Всего листов раздела 4.2 :	Всего разделов: _____
13.05.2019 № 99/2019/261205991		Всего листов выписки: _____	
Кадастровый номер:		46:17:000000:915	

Номер точки	Координаты, м		Описание закрепления на местности	Средняя квадратическая погрешность определения координат характерных точек границы части земельного участка, м
	X	Y		
1	2	3	4	5
1388	405313.51	1282436.31	данные отсутствуют	0.2
1389	405443.26	1282403.86	данные отсутствуют	данные отсутствуют
1390	404964.64	1282444.34	данные отсутствуют	данные отсутствуют
1391	404920.63	1282455.4	данные отсутствуют	данные отсутствуют
1392	404923.9	1282533.76	данные отсутствуют	данные отсутствуют
1393	405041.07	1282504.32	данные отсутствуют	0.2
1394	405705.55	1282338.21	данные отсутствуют	данные отсутствуют
1394	405705.55	1282338.21	данные отсутствуют	данные отсутствуют
1395	405518.98	1282384.92	данные отсутствуют	данные отсутствуют
1396	405611.65	1282361.75	данные отсутствуют	0.2

Государственный регистратор		ФГИС ЕГРН
полное наименование должности	подпись	инициалы, фамилия

М.П.

Выписка из Единого государственного реестра недвижимости об объекте недвижимости
Сведения о частях земельного участка

Земельный участок				
(вид объекта недвижимости)				
Лист №	Раздела 4.2	Всего листов раздела 4.2 :	Всего разделов:	Всего листов выписки:
13.05.2019 № 99/2019/261205991				
Кадастровый номер:			46:17:000000:915	
Сведения о характерных точках границы части (частей) земельного участка				
Учетный номер части: 15				
Система координат: МСК-46				
Зона №				
Номер точки	Координаты, м		Описание закрепления на местности	Средняя квадратическая погрешность определения координат характерных точек границы части земельного участка, м
	X	Y		
1	2	3	4	5
2	410019.8	1282851.7	данные отсутствуют	данные отсутствуют
3	410013.23	1282851.5	данные отсутствуют	данные отсутствуют
4	410010.36	1282857.62	данные отсутствуют	данные отсутствуют
5	410016.54	1282860.51	данные отсутствуют	данные отсутствуют
6	410020.45	1282860.15	данные отсутствуют	данные отсутствуют
835	410307.11	1285319.33	данные отсутствуют	данные отсутствуют
836	410307.38	1285321.66	данные отсутствуют	данные отсутствуют
837	410305.05	1285321.93	данные отсутствуют	данные отсутствуют
838	410304.78	1285319.6	данные отсутствуют	данные отсутствуют
838	410304.78	1285319.6	данные отсутствуют	данные отсутствуют
847	410252.34	1284854.54	данные отсутствуют	данные отсутствуют
848	410252.61	1284856.87	данные отсутствуют	данные отсутствуют
849	410250.28	1284857.13	данные отсутствуют	данные отсутствуют
850	410250.02	1284854.81	данные отсутствуют	данные отсутствуют
850	410250.02	1284854.81	данные отсутствуют	данные отсутствуют
851	410276.68	1285061.12	данные отсутствуют	данные отсутствуют
Государственный регистратор			ФГИС ЕГРН	
полное наименование должности			подпись	
			инициалы, фамилия	

М.П.

Раздел 4.2

Выписка из Единого государственного реестра недвижимости об объекте недвижимости
Сведения о частях земельного участка

Земельный участок				
(вид объекта недвижимости)				
Лист №	Раздела 4.2	Всего листов раздела 4.2 :	Всего разделов:	Всего листов выписки:
13.05.2019 № 99/2019/261205991				
Кадастровый номер:			46:17:000000:915	
Номер точки	Координаты, м		Описание закрепления на местности	Средняя квадратическая погрешность определения координат характерных точек границы части земельного участка, м
	X	Y		
1	2	3	4	5
852	410276.95	1285063.44	данные отсутствуют	данные отсутствуют
853	410274.62	1285063.71	данные отсутствуют	данные отсутствуют
854	410274.36	1285061.38	данные отсутствуют	данные отсутствуют
854	410274.36	1285061.38	данные отсутствуют	данные отсутствуют
1397	410346.88	1285483.2	данные отсутствуют	данные отсутствуют
1397	410346.88	1285483.2	данные отсутствуют	данные отсутствуют
1398	410266.54	1284801.33	данные отсутствуют	данные отсутствуют
1399	410224.07	1284808.38	данные отсутствуют	данные отсутствуют
1400	410304.52	1285491.1	данные отсутствуют	данные отсутствуют
1401	410018.07	1282828.94	данные отсутствуют	данные отсутствуют
1401	410018.07	1282828.94	данные отсутствуют	данные отсутствуют
1402	409991.9	1282844.79	данные отсутствуют	0.05
1403	410068.63	1283493.03	данные отсутствуют	данные отсутствуют
Государственный регистратор			ФГИС ЕГРН	
полное наименование должности			подпись	
			инициалы, фамилия	

М.П.

Выписка из Единого государственного реестра недвижимости об объекте недвижимости
Сведения о частях земельного участка

Земельный участок				
(вид объекта недвижимости)				
Лист №	Раздела 4.2	Всего листов раздела 4.2 :	Всего разделов:	Всего листов выписки:
13.05.2019 № 99/2019/261205991				
Кадастровый номер:			46:17:000000:915	
Сведения о характерных точках границы части (частей) земельного участка				
Учетный номер части: 16				
Система координат: МСК-46				
Зона №				
Номер точки	Координаты, м		Описание закрепления на местности	Средняя квадратическая погрешность определения координат характерных точек границы части земельного участка, м
	X	Y		
1	2	3	4	5
45	407388.69	1285216.69	данные отсутствуют	данные отсутствуют
63	405998.76	1285438.43	данные отсутствуют	данные отсутствуют
1404	407902.91	1284927.24	данные отсутствуют	2.5
1404	407902.91	1284927.24	данные отсутствуют	2.5
1405	407900.84	1284907.36	данные отсутствуют	2.5
1406	407704.67	1284927.74	данные отсутствуют	2.5
1407	407353.85	1284964.93	данные отсутствуют	2.5
1408	407364.36	1285068.54	данные отсутствуют	2.5
1409	407373.7	1285162.27	данные отсутствуют	2.5
1410	407377.28	1285198.86	данные отсутствуют	2.5
1411	406888.02	1285278.3	данные отсутствуют	2.5
1412	406000.94	1285424.89	данные отсутствуют	данные отсутствуют
1413	405982.15	1285427.99	данные отсутствуют	данные отсутствуют
1414	405683.16	1285477.4	данные отсутствуют	данные отсутствуют
1415	405626.95	1285506.95	данные отсутствуют	данные отсутствуют
1416	406891.25	1285298.03	данные отсутствуют	2.5
Государственный регистратор			ФГИС ЕГРН	
полное наименование должности			подпись	
			инициалы, фамилия	

М.П.

Раздел 4.2

Выписка из Единого государственного реестра недвижимости об объекте недвижимости
Сведения о частях земельного участка

Земельный участок				
(вид объекта недвижимости)				
Лист №	Раздела 4.2	Всего листов раздела 4.2 :	Всего разделов:	Всего листов выписки:
13.05.2019 № 99/2019/261205991				
Кадастровый номер:			46:17:000000:915	
Номер точки	Координаты, м		Описание закрепления на местности	Средняя квадратическая погрешность определения координат характерных точек границы части земельного участка, м
	X	Y		
1	2	3	4	5
1417	407358.67	1285222.14	данные отсутствуют	данные отсутствуют
1418	407389.18	1285217.18	данные отсутствуют	данные отсутствуют
1419	407399	1285215.59	данные отсутствуют	2.5
1420	407393.59	1285160.31	данные отсутствуют	2.5
1421	407384.24	1285066.54	данные отсутствуют	2.5
1422	407375.74	1284982.7	данные отсутствуют	2.5
1423	407706.76	1284947.62	данные отсутствуют	2.5
Государственный регистратор			ФГИС ЕГРН	
полное наименование должности			подпись	
			инициалы, фамилия	

М.П.