

Утверждена

Госшаповишица

(наименование документа об утверждении, включая наименования органов государственной власти или

Администрации Серовского
органов местного самоуправления, принявших решение об утверждении схемы или

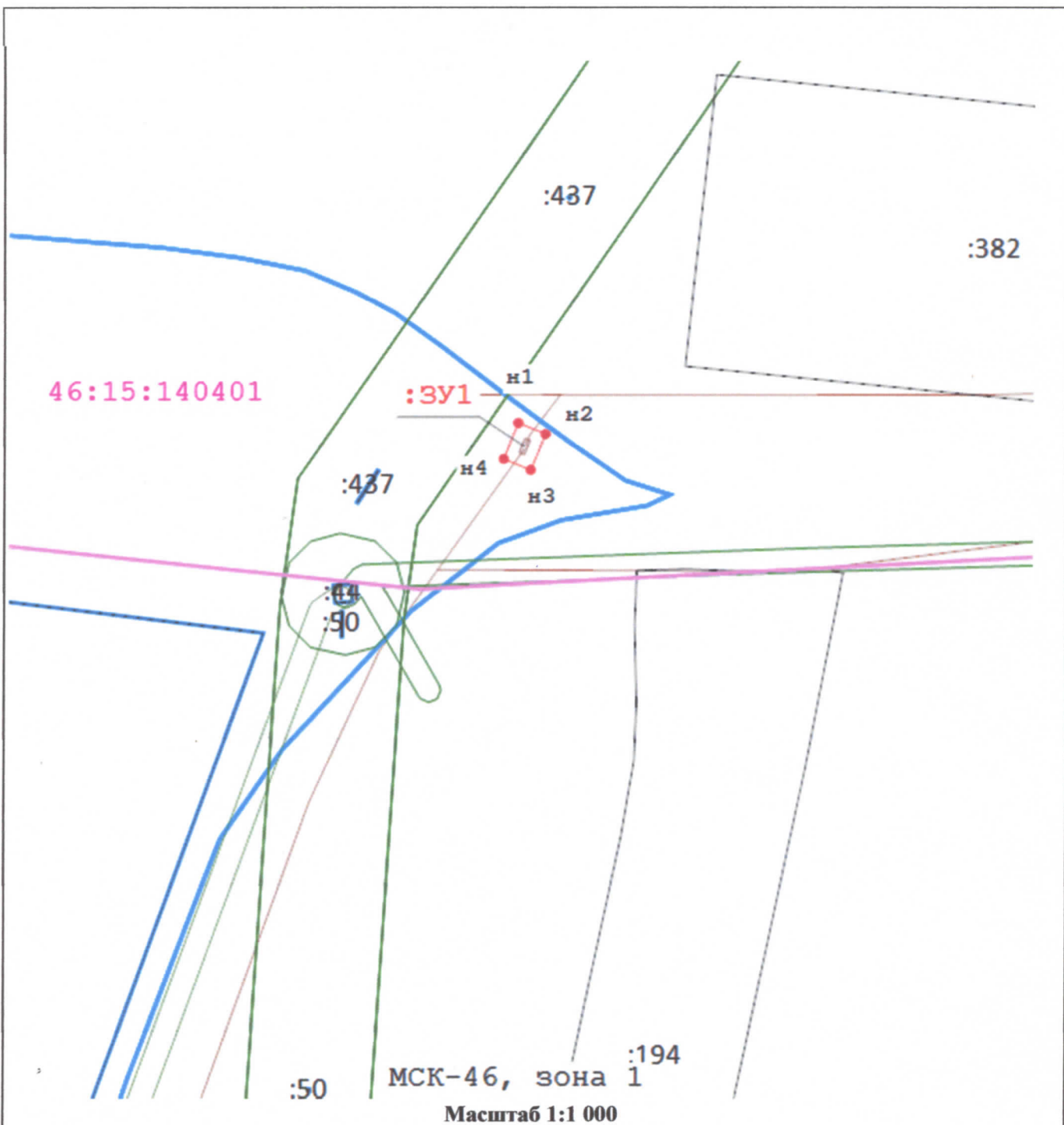
Соевко Куршев Обществу
подписавших соглашение о перераспределении земельных участков)

от 17.11.2024








№ 484-из

**Схема расположения земельного участка или земельных
участков на кадастровом плане территории**

Площадь земельного участка 33 м ²		
<small>(указывается проектная площадь образуемого земельного участка, вычисленная с использованием технологических и программных средств, в том числе размещенных на официальном сайте федерального органа исполнительной власти, уполномоченного Правительством Российской Федерации на осуществление государственного кадастрового учета, государственной регистрации прав, ведение Единого государственного реестра недвижимости и предоставление сведений, содержащихся в Едином государственном реестре недвижимости, в информационно-телекоммуникационной сети "Интернет" (далее - официальный сайт), с округлением до 1 квадратного метра. Указанное значение площади земельного участка может быть уточнено при проведении кадастровых работ не более чем на десять процентов)</small>		
Обозначение характерных точек границ	Координаты, МСК-46, зона 1, м	
	<small>(указываются в случае подготовки схемы расположения земельного участка с использованием технологических и программных средств, в том числе размещенных на официальном сайте. Значения координат, полученные с использованием указанных технологических и программных средств, указываются с округлением до 0,01 метра)</small>	
	X	Y
1	2	3
н1	389 119,48	1 279 347,66
н2	389 117,60	1 279 352,27
н3	389 111,40	1 279 349,76
н4	389 113,28	1 279 345,15
н1	389 119,48	1 279 347,66



Условные обозначения:

-  - Существующая часть границы, имеющиеся в ГКН сведения о которой достаточны для определения ее местоположения
-  - вновь образованная часть границы, сведения о которой достаточны для определения ее местоположения
- н1  - образуемая точка, сведения о которой позволяют однозначно определить ее местоположение
- :3У1  - обозначение образуемого земельного участка
- 46:15:140401  - номер кадастрового квартала
-  - граница кадастрового квартала
-  - граница населенного пункта