

Утверждена

*Госшаповешина*

(наименование документа об утверждении, включая наименования органов государственной власти или

*Администрации сельского поселения*

органов местного самоуправления, принявших решение об утверждении схемы или

*№ 10/01-18/2024* *Куреевой* *Т.В.И.*

подписавших соглашение о перераспределении земельных участков)

от

*14.11.2024*

№

*484-из*

**Схема расположения земельного участка или земельных участков на кадастровом плане территории**








<b>Площадь земельного участка</b> <u>31 м<sup>2</sup></u>																					
<small>(указывается проектная площадь образуемого земельного участка, вычисленная с использованием технологических и программных средств, в том числе размещенных на официальном сайте федерального органа исполнительной власти, уполномоченного Правительством Российской Федерации на осуществление государственного кадастрового учета, государственной регистрации прав, ведение Единого государственного реестра недвижимости и предоставление сведений, содержащихся в Едином государственном реестре недвижимости, в информационно-телекоммуникационной сети "Интернет" (далее - официальный сайт), с округлением до 1 квадратного метра. Указанное значение площади земельного участка может быть уточнено при проведении кадастровых работ не более чем на десять процентов)</small>																					
<b>Обозначение характерных точек границ</b>	<b>Координаты, МСК-46 зона 1, м</b> <small>(указываются в случае подготовки схемы расположения земельного участка с использованием технологических и программных средств, в том числе размещенных на официальном сайте. Значения координат, полученные с использованием указанных технологических и программных средств, указываются с округлением до 0,01 метра)</small>																				
	<table border="1"><thead><tr><th></th><th><b>X</b></th><th><b>Y</b></th></tr><tr><th><b>1</b></th><th><b>2</b></th><th><b>3</b></th></tr></thead><tbody><tr><td>н1</td><td>389 170,53</td><td>1 279 306,32</td></tr><tr><td>н2</td><td>389 172,06</td><td>1 279 311,41</td></tr><tr><td>н3</td><td>389 166,43</td><td>1 279 313,10</td></tr><tr><td>н4</td><td>389 164,90</td><td>1 279 308,01</td></tr><tr><td>н1</td><td>389 170,53</td><td>1 279 306,32</td></tr></tbody></table>		<b>X</b>	<b>Y</b>	<b>1</b>	<b>2</b>	<b>3</b>	н1	389 170,53	1 279 306,32	н2	389 172,06	1 279 311,41	н3	389 166,43	1 279 313,10	н4	389 164,90	1 279 308,01	н1	389 170,53
	<b>X</b>	<b>Y</b>																			
<b>1</b>	<b>2</b>	<b>3</b>																			
н1	389 170,53	1 279 306,32																			
н2	389 172,06	1 279 311,41																			
н3	389 166,43	1 279 313,10																			
н4	389 164,90	1 279 308,01																			
н1	389 170,53	1 279 306,32																			



МСК-46 зона 1

Масштаб 1:1 000

**Условные обозначения:**

-  - Существующая часть границы, имеющиеся в ГКН сведения о которой достаточны для определения ее местоположения
-  - Вновь образованная часть границы, сведения о которой достаточны для определения ее местоположения
-  н1 - Образуемая точка, сведения о которой позволяют однозначно определить ее местоположение
-  :3У1 - Обозначение образуемого земельного участка
-  46:15:060401 - Номер кадастрового квартала
-  - Граница кадастрового квартала
-  - Граница населенного пункта