

Утверждена

Бойцово-Восенин

(наименование документа об утверждении, включая наименования органов государственной власти или

Армийского округа Свердловского
органов местного самоуправления, принявших решение об утверждении схемы или

Роснефть Курган *Благодат*
подписавших соглашение о перераспределении земельных участков)

от

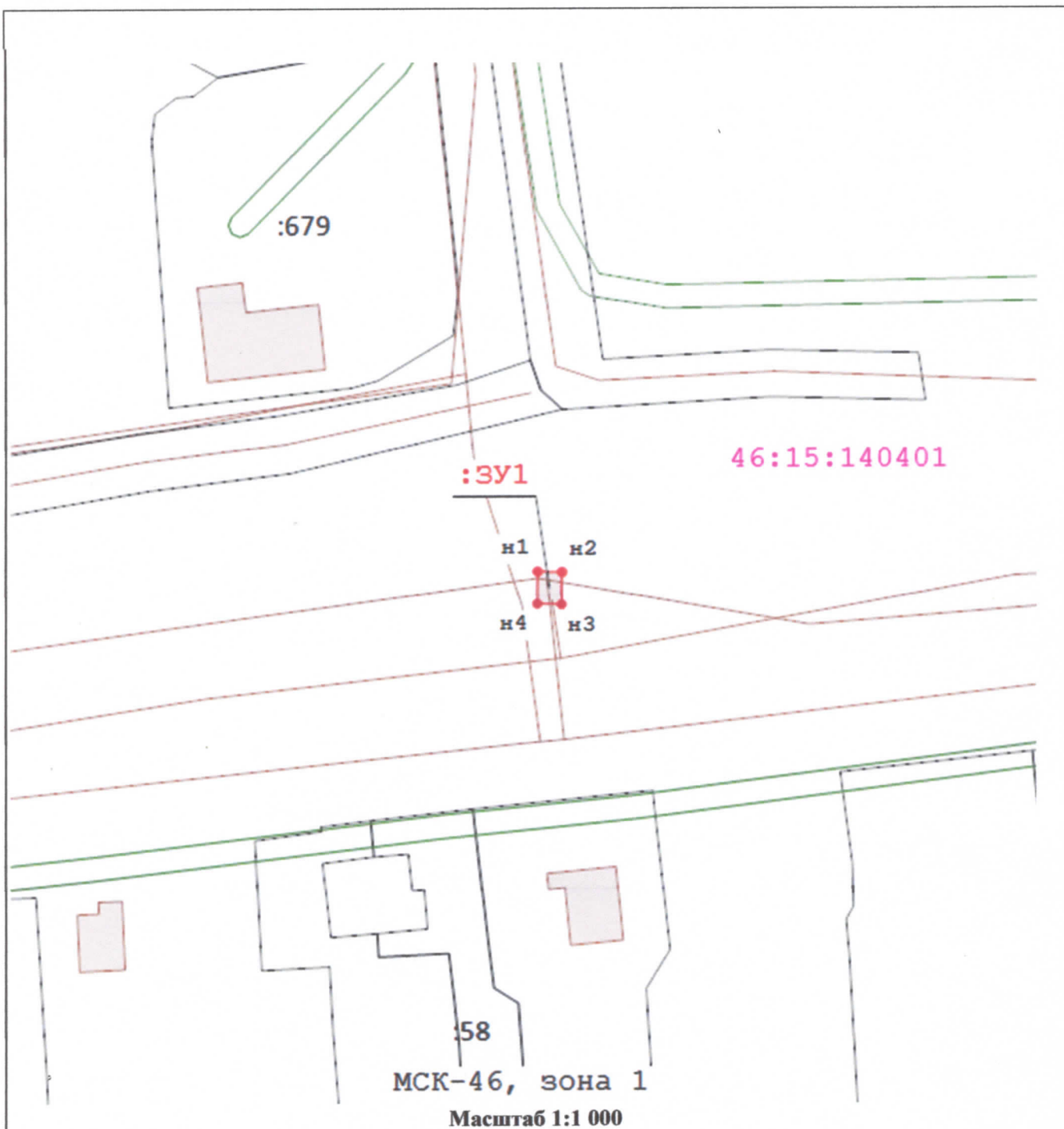
27.11.2024

№

484-И

Схема расположения земельного участка или земельных участков на кадастровом плане территории

Площадь земельного участка <u>23</u> м ²																					
<small>(указывается проектная площадь образуемого земельного участка, вычисленная с использованием технологических и программных средств, в том числе размещенных на официальном сайте федерального органа исполнительной власти, уполномоченного Правительством Российской Федерации на осуществление государственного кадастрового учета, государственной регистрации прав, ведение Единого государственного реестра недвижимости и предоставление сведений, содержащихся в Едином государственном реестре недвижимости, в информационно-телекоммуникационной сети "Интернет" (далее - официальный сайт), с округлением до 1 квадратного метра. Указанное значение площади земельного участка может быть уточнено при проведении кадастровых работ не более чем на десять процентов)</small>																					
Обозначение характерных точек границ	Координаты, МСК-46, зона 1, м <small>(указываются в случае подготовки схемы расположения земельного участка с использованием технологических и программных средств, в том числе размещенных на официальном сайте. Значения координат, полученные с использованием указанных технологических и программных средств, указываются с округлением до 0,01 метра)</small>																				
	<table border="1"><thead><tr><th></th><th>X</th><th>Y</th></tr></thead><tbody><tr><td>1</td><td>2</td><td>3</td></tr><tr><td>n1</td><td>389 219,07</td><td>1 280 627,05</td></tr><tr><td>n2</td><td>389 218,97</td><td>1 280 631,17</td></tr><tr><td>n3</td><td>389 213,46</td><td>1 280 631,04</td></tr><tr><td>n4</td><td>389 213,56</td><td>1 280 626,92</td></tr><tr><td>n1</td><td>389 219,07</td><td>1 280 627,05</td></tr></tbody></table>		X	Y	1	2	3	n1	389 219,07	1 280 627,05	n2	389 218,97	1 280 631,17	n3	389 213,46	1 280 631,04	n4	389 213,56	1 280 626,92	n1	389 219,07
	X	Y																			
1	2	3																			
n1	389 219,07	1 280 627,05																			
n2	389 218,97	1 280 631,17																			
n3	389 213,46	1 280 631,04																			
n4	389 213,56	1 280 626,92																			
n1	389 219,07	1 280 627,05																			



Условные обозначения:








- Существующая часть границы, имеющиеся в ГКН сведения о которой достаточны для определения ее местоположения
- вновь образованная часть границы, сведения о которой достаточны для определения ее местоположения
- н1 - образуемая точка, сведения о которой позволяют однозначно определить ее местоположение
- обозначение образуемого земельного участка
- :ЗУ1 - обозначение образуемого земельного участка
- граница кадастрового квартала
- граница населенного пункта
- 46:15:140401 - номер кадастрового квартала



МСК-46, зона 1

Масштаб 1:1 000

Условные обозначения:

-  - Существующая часть границы, имеющиеся в ГКН сведения о которой достаточны для определения ее местоположения
-  - Вновь образованная часть границы, сведения о которой достаточны для определения ее местоположения
-  н1 - Образуемая точка, сведения о которой позволяют однозначно определить ее местоположение
-  :ЗУ1 - Обозначение образуемого земельного участка
-  - Граница кадастрового квартала
-  - Граница населенного пункта
-  46:15:140401 - Номер кадастрового квартала