

Утверждена

Посетов Александр

(наименование документа об утверждении, включая наименования органов государственной власти или

Администрации городского округа
органов местного самоуправления, принявших решение об утверждении схемы или

Александр Александрович *Александр Александрович* *Александр Александрович*
подписавших соглашение о перераспределении земельных участков)

от *24.11.2024*

№ *484-из*








Схема расположения земельного участка или земельных участков на кадастровом плане территории

Площадь земельного участка <u>22 м²</u>																						
<small>(указывается проектная площадь образуемого земельного участка, вычисленная с использованием технологических и программных средств, в том числе размещенных на официальном сайте федерального органа исполнительной власти, уполномоченного Правительством Российской Федерации на осуществление государственного кадастрового учета, государственной регистрации прав, ведение Единого государственного реестра недвижимости и предоставление сведений, содержащихся в Едином государственном реестре недвижимости, в информационно-телекоммуникационной сети "Интернет" (далее - официальный сайт), с округлением до 1 квадратного метра. Указанное значение площади земельного участка может быть уточнено при проведении кадастровых работ не более чем на десять процентов)</small>																						
Обозначение характерных точек границ	Координаты, МСК-46 зона 1, м																					
	<small>(указываются в случае подготовки схемы расположения земельного участка с использованием технологических и программных средств, в том числе размещенных на официальном сайте. Значения координат, полученные с использованием указанных технологических и программных средств, указываются с округлением до 0,01 метра)</small>																					
	<table border="1"><thead><tr><th></th><th>X</th><th>Y</th></tr><tr><th>1</th><th>2</th><th>3</th></tr></thead><tbody><tr><td>n1</td><td>389 483,48</td><td>1 277 659,58</td></tr><tr><td>n2</td><td>389 481,35</td><td>1 277 664,37</td></tr><tr><td>n3</td><td>389 477,53</td><td>1 277 662,69</td></tr><tr><td>n4</td><td>389 479,68</td><td>1 277 657,84</td></tr><tr><td>n1</td><td>389 483,48</td><td>1 277 659,58</td></tr></tbody></table>		X	Y	1	2	3	n1	389 483,48	1 277 659,58	n2	389 481,35	1 277 664,37	n3	389 477,53	1 277 662,69	n4	389 479,68	1 277 657,84	n1	389 483,48	1 277 659,58
	X	Y																				
1	2	3																				
n1	389 483,48	1 277 659,58																				
n2	389 481,35	1 277 664,37																				
n3	389 477,53	1 277 662,69																				
n4	389 479,68	1 277 657,84																				
n1	389 483,48	1 277 659,58																				



МСК-46 зона 1
 Масштаб 1:1 000

Условные обозначения:








-  - Существующая часть границы, имеющиеся в ГКН сведения о которой достаточны для определения ее местоположения
-  - вновь образованная часть границы, сведения о которой достаточны для определения ее местоположения
-  н1 - образуемая точка, сведения о которой позволяют однозначно определить ее местоположение
-  :3У1 - обозначение образуемого земельного участка
-  46:15:060401 - номер кадастрового квартала
-  - граница кадастрового квартала
-  - граница населенного пункта



МСК-46 зона 1

Масштаб 1:1 000

Условные обозначения:

-  - Существующая часть границы, имеющиеся в ГКН сведения о которой достаточны для определения ее местоположения
-  - Вновь образованная часть границы, сведения о которой достаточны для определения ее местоположения
-  н1 - Образуемая точка, сведения о которой позволяют однозначно определить ее местоположение
-  :3У1 - Обозначение образуемого земельного участка
-  46:15:060401 - Номер кадастрового квартала
-  - Граница кадастрового квартала
-  - Граница населенного пункта