

Утверждена

Поспелов Евгений

(наименование документа об утверждении, включая наименования

Армированных

органов государственной власти или органов местного

Муниципального района

самоуправления, принявших решение об утверждении схемы

Куршев Юлиан

или подписавших соглашение о перераспределении земельных участков)

от

31.01.2024

№

66-ИЕ

**Схема расположения земельного участка или земельных участков
на кадастровом плане территории**

Условный номер земельного участка

(указывается в случае, если предусматривается образование двух и более земельных участков)

Площадь земельного участка 21 м²

(указывается проектная площадь образуемого земельного участка, вычисленная с использованием технологических и программных средств, в том числе размещенных на официальном сайте федерального органа исполнительной власти, уполномоченного Правительством Российской Федерации на осуществление государственного кадастрового учета, государственной регистрации прав, ведение Единого государственного реестра недвижимости и предоставление сведений, содержащихся в Едином государственном реестре недвижимости, в информационно-телекоммуникационной сети "Интернет" (далее - официальный сайт), с округлением до 1 квадратного метра. Указанное значение площади земельного участка может быть уточнено при проведении кадастровых работ не более чем на десять процентов)

Обозначение характерных точек границ	Координаты, м	
	X	Y
1	2	3
1	382394.39	1278046.29
2	382397.36	1278049.97
3	382393.89	1278052.77
4	382390.92	1278049.09
1	382394.39	1278046.29

Схема расположения земельного участка или земельных участков на
кадастровом плане территории

МСК-46, зона 1


















Масштаб 1:2000

Условные обозначения

- Часть границы, местоположение которой определено при выполнении кадастровых работ
- - Характерная точка границы земельного участка, сведения ЕГРН о которой соответствуют требованиям, установленным в соответствии с частью 13 статьи 22 Федерального закона от 13 июля 2015 г. N 218-ФЗ "О государственной регистрации недвижимости"

**Схема расположения земельного участка или земельных участков на
кадастровом плане территории**

- | | |
|---|--|
| 1 | - Обозначение новой характерной точки |
|  | - Часть границы, сведения ЕГРН о которой позволяют однозначно определить ее положение на местности |
|  | - Граница земельного участка в составе Единого землепользования |
|  | - Граница земельного участка |
|  | - Граница здания |
|  | - Часть контура, образованного проекцией существующего в ЕГРН наземного конструктивного элемента здания, сооружения, объекта незавершенного строительства |
|  | - Граница сооружения |
|  | - Граница кадастрового квартала |
|  | - Граница населенного пункта |
|  | - Граница муниципального образования |
|  | - Граница водного объекта |
|  | - Граница лесничества |
|  | - Граница территориальной зоны |
|  | - Граница зоны с особыми условиями |
|  | - |
|  | - Характерная точка границы земельного участка, сведения о которой отсутствуют в ЕГРН, местоположение которой определено при кадастровых работах (новая характерная точка) |
| 46:15:082304 | - Номер кадастрового квартала |
| :3 | - Кадастровый номер земельного участка |
| :1028 (2) | - Обозначение контура сооружения |