

Утверждена

Тюхтин Вячеслав

(наименование документа об утверждении, включая наименования органов государственной власти или

Администрации города Сергиевского

органов местного самоуправления, принявших решение об утверждении схемы или

схема *Жуковой* *поселка*

подписавших соглашение о перераспределении земельных участков)

от

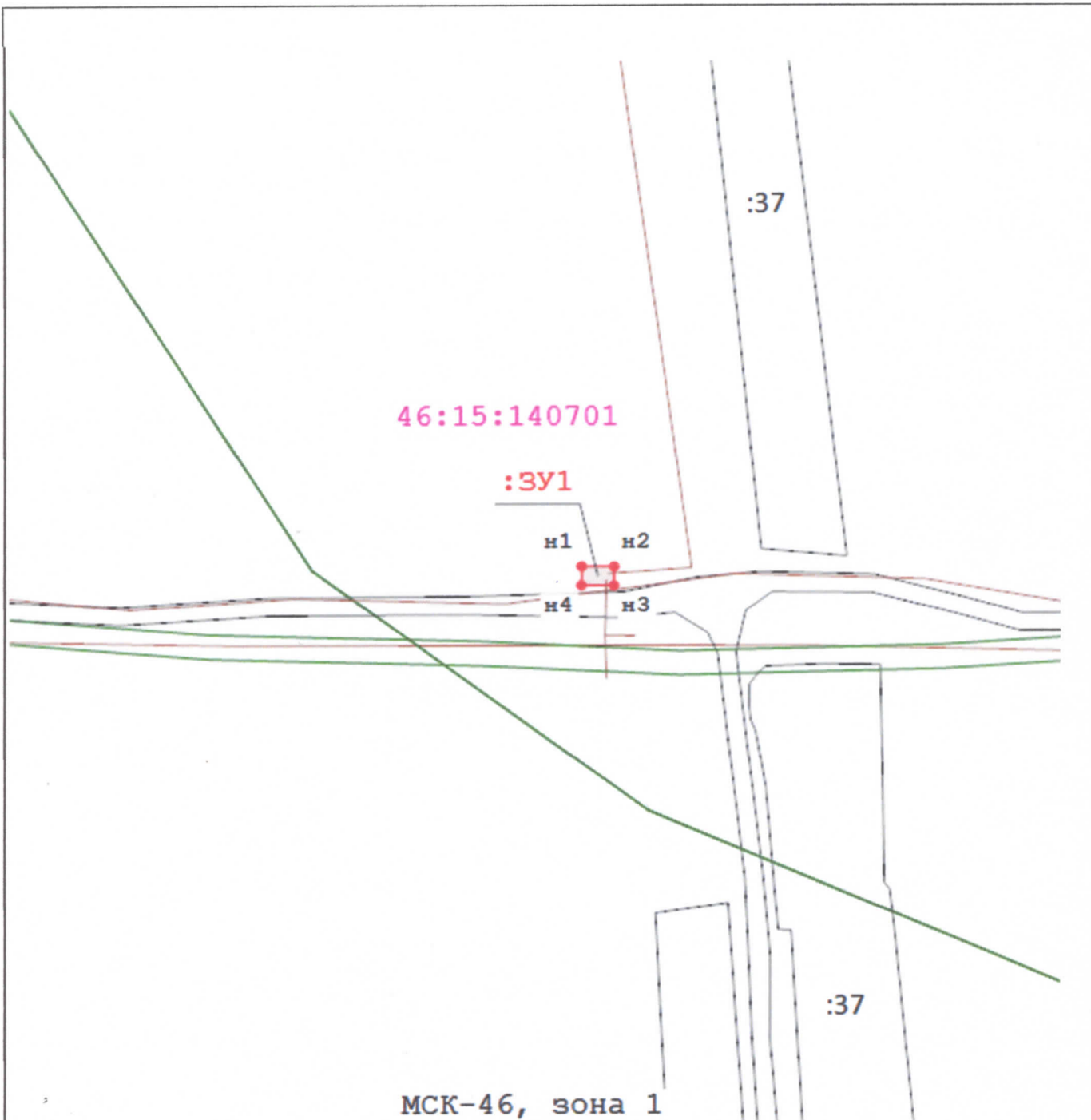
14.11.2024

№

484-ис







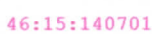
Схема расположения земельного участка или земельных участков на кадастровом плане территории

Площадь земельного участка		17 м ²	
<small>(указывается проектная площадь образуемого земельного участка, вычисленная с использованием технологических и программных средств, в том числе размещенных на официальном сайте федерального органа исполнительной власти, уполномоченного Правительством Российской Федерации на осуществление государственного кадастрового учета, государственной регистрации прав, ведение Единого государственного реестра недвижимости и предоставление сведений, содержащихся в Едином государственном реестре недвижимости, в информационно-телекоммуникационной сети "Интернет" (далее - официальный сайт), с округлением до 1 квадратного метра. Указанное значение площади земельного участка может быть уточнено при проведении кадастровых работ не более чем на десять процентов)</small>			
Обозначение характерных точек границ	Координаты, МСК-46, зона 1, м		
	<small>(указываются в случае подготовки схемы расположения земельного участка с использованием технологических и программных средств, в том числе размещенных на официальном сайте. Значения координат, полученные с использованием указанных технологических и программных средств, указываются с округлением до 0,01 метра)</small>		
	X	Y	
1	2	3	
n1	388 174,02	1 279 036,55	
n2	388 173,99	1 279 041,90	
n3	388 170,86	1 279 041,88	
n4	388 170,89	1 279 036,54	
n1	388 174,02	1 279 036,55	



МСК-46, зона 1
 Масштаб 1:1 000








Условные обозначения:

-  - Существующая часть границы, имеющиеся в ГКН сведения о которой достаточны для определения ее местоположения
-  - Вновь образованная часть границы, сведения о которой достаточны для определения ее местоположения
-  н1 - Образуемая точка, сведения о которой позволяют однозначно определить ее местоположение
-  :3У1 - Обозначение образуемого земельного участка
-  - Граница кадастрового квартала
-  - Граница населенного пункта
-  46:15:140701 - Номер кадастрового квартала



Масштаб 1:1 000

Условные обозначения:

-  - Существующая часть границы, имеющиеся в ГКН сведения о которой достаточны для определения ее местоположения
-  - Вновь образованная часть границы, сведения о которой достаточны для определения ее местоположения
-  н1 - Образуемая точка, сведения о которой позволяют однозначно определить ее местоположение
-  :ЗУ1 - Обозначение образуемого земельного участка
-  - Граница кадастрового квартала
-  - Граница населенного пункта
-  46:15:140701 - Номер кадастрового квартала