

Утверждена

Госшаповишев

(наименование документа об утверждении, включая наименования органов государственной власти или

Армийишереши Мервешого
органов местного самоуправления, принявших решение об утверждении схемы или

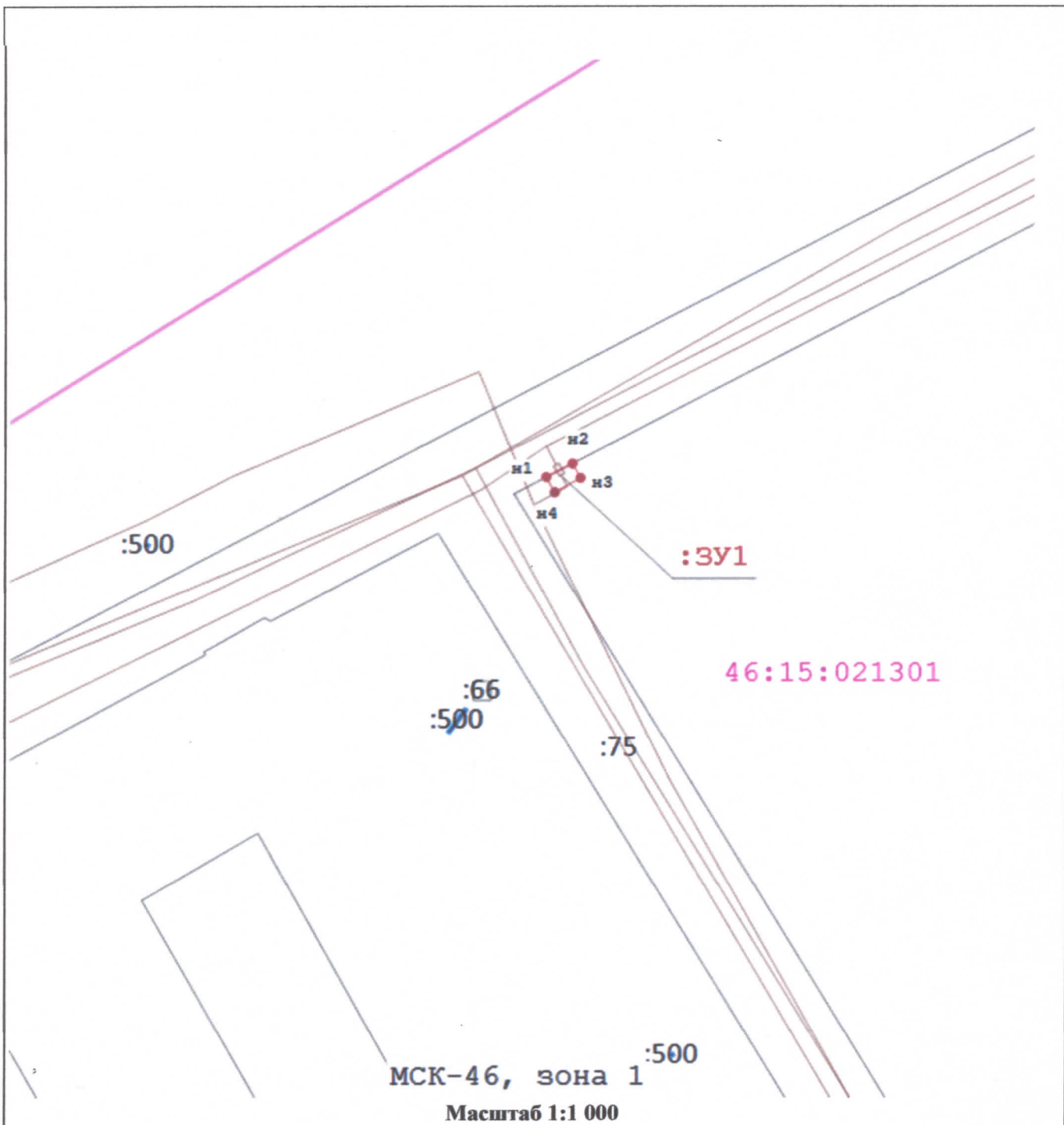
редене Куршов Девени
подписавших соглашение о перераспределении земельных участков)

от *27. 11. 2024*








№ *484 - ие*

Схема расположения земельного участка или земельных участков на кадастровом плане территории

Площадь земельного участка <u>14 м²</u>																					
<small>(указывается проектная площадь образуемого земельного участка, вычисленная с использованием технологических и программных средств, в том числе размещенных на официальном сайте федерального органа исполнительной власти, уполномоченного Правительством Российской Федерации на осуществление государственного кадастрового учета, государственной регистрации прав, ведение Единого государственного реестра недвижимости и предоставление сведений, содержащихся в Едином государственном реестре недвижимости, в информационно-телекоммуникационной сети "Интернет" (далее - официальный сайт), с округлением до 1 квадратного метра. Указанное значение площади земельного участка может быть уточнено при проведении кадастровых работ не более чем на десять процентов)</small>																					
Обозначение характерных точек границ	Координаты, МСК-46, зона 1, м <small>(указываются в случае подготовки схемы расположения земельного участка с использованием технологических и программных средств, в том числе размещенных на официальном сайте. Значения координат, полученные с использованием указанных технологических и программных средств, указываются с округлением до 0,01 метра)</small>																				
	<table border="1"><thead><tr><th></th><th>X</th><th>Y</th></tr><tr><th>1</th><th>2</th><th>3</th></tr></thead><tbody><tr><td>н1</td><td>396 179,77</td><td>1 298 824,04</td></tr><tr><td>н2</td><td>396 182,09</td><td>1 298 828,48</td></tr><tr><td>н3</td><td>396 179,62</td><td>1 298 829,85</td></tr><tr><td>н4</td><td>396 177,18</td><td>1 298 825,50</td></tr><tr><td>н1</td><td>396 179,77</td><td>1 298 824,04</td></tr></tbody></table>		X	Y	1	2	3	н1	396 179,77	1 298 824,04	н2	396 182,09	1 298 828,48	н3	396 179,62	1 298 829,85	н4	396 177,18	1 298 825,50	н1	396 179,77
	X	Y																			
1	2	3																			
н1	396 179,77	1 298 824,04																			
н2	396 182,09	1 298 828,48																			
н3	396 179,62	1 298 829,85																			
н4	396 177,18	1 298 825,50																			
н1	396 179,77	1 298 824,04																			



Условные обозначения:








-  - Существующая часть границы, имеющиеся в ГКН сведения о которой достаточны для определения ее местоположения
-  - Вновь образованная часть границы, сведения о которой достаточны для определения ее местоположения
-  н1 - Образующая точка, сведения о которой позволяют однозначно определить ее местоположение
-  :3У1 - Обозначение образуемого земельного участка
-  - Граница кадастрового квартала
-  - Граница населенного пункта
-  46:15:021301 - Номер кадастрового квартала



МСК-46, зона 1

Масштаб 1:1 000

Условные обозначения:

-  - Существующая часть границы, имеющиеся в ГКН сведения о которой достаточны для определения ее местоположения
-  - Вновь образованная часть границы, сведения о которой достаточны для определения ее местоположения
-  - Образуемая точка, сведения о которой позволяют однозначно определить ее местоположение
-  - Обозначение образуемого земельного участка
-  - Граница кадастрового квартала
-  - Граница населенного пункта
-  - Номер кадастрового квартала